

Univerzita Pardubice
Dopravní fakulta Jana Pernera

Rekonstrukce přednádražního prostoru v Uherském Hradišti
Daniel Gabrle

Diplomová práce
2019

ZADÁNÍ DIPLOMOVÉ PRÁCE

(PROJEKTU, UMĚLECKÉHO DÍLA, UMĚLECKÉHO VÝKONU)

Jméno a příjmení: **Bc. Daniel Gabrle**
Osobní číslo: **D17428**
Studijní program: **N3607 Stavební inženýrství**
Studijní obor: **Dopravní stavitelství**
Název tématu: **Rekonstrukce přednádražního prostoru v Uherském Hradišti**
Zadávací katedra: **Katedra dopravního stavitelství**

Z á s a d y p r o v y p r a c o v á n í :

Navrhněte rekonstrukci přednádražního prostoru v Uherském Hradišti a přilehlých místních komunikací ul. Kollárova a Na Stavidle. V rámci diplomové práce zhodnoťte stávající dopravní a technické řešení průzkumy a sběrem dat. Součástí variantního řešení bude návrh autobusového terminálu pro MHD, úprava uličního prostoru s funkční návazností jednotlivých zpevněných ploch, vedení pěší a cyklistické dopravy, dopravy v klidu, zlepšení technického stavu komunikace, zvýšení BESIPu a plynulosti dopravy.

Dále bude zvažena možnost realizace dopravy v klidu a vedení cyklistické dopravy za nádražím a napojení této lokality na plánovaný podchod pod stanicí. Dotčené křižovatky vyřešte na základě zásad bezpečného návrhu UK, podkladů z dopravních průzkumů a výkonnostního posouzení.

Projekt vypracujte ve stupni DSP v souladu s vyhláškou 146/2008 Sb. s omezeními odpovídajícím charakteru práce.

Rozsah grafických prací:

Rozsah pracovní zprávy:

Forma zpracování diplomové práce: tištěná

Seznam odborné literatury:

ČSN 01 3466 Výkresy inženýrských staveb Výkresy pozemních komunikací

ČSN 73 6101 Projektování silnic a dálnic

ČSN 73 6102 Projektování křižovatek na pozemních komunikacích

ČSN 73 6110 Projektování místních komunikací

ČSN 73 6056 Odstavné a parkovací plochy silničních vozidel

ČSN 73 6425-1 Autobusové, trolejbusové a tramvajové zastávky, přestupní uzly a stanoviště - Část 1: Navrhování zastávek,

TP 65 Zásady pro dopravní značení na pozemních komunikacích

TP 133 Zásady pro vodorovné dopravní značení

TP 135 Projektování okružních křižovatek na silnicích a místních komunikacích

TP 170 Navrhování vozovek pozemních komunikací

TP 171 Vlečné křivky pro ověřování průjezdnosti směrových prvků pozemních komunikací

TP 188 Posuzování kapacity křižovatek a úseků pozemních komunikací

TP 179 Navrhování komunikací pro cyklisty

Vyhláška č. 398/2009 Sb. - o obecných technických požadavcích zabezpečujících bezbariérové užívání staveb

A další související normy a TP dle doporučení vedoucího práce.

Vedoucí diplomové práce:

Ing. Pavel Lopour, Ph.D.


Katedra dopravního stavitelství

Datum zadání diplomové práce:

26. října 2018

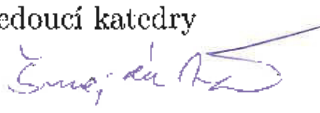
Termín odevzdání diplomové práce:

25. ledna 2019


doc. Ing. Libor Švadlenka, Ph.D.
děkan

L.S.

Ing. Aleš Šnejda, Ph.D.
vedoucí katedry



V Pardubicích dne 29. října 2018

Prohlašuji:

Tuto práci jsem vypracoval samostatně. Veškeré literární prameny a informace, které jsem v práci využil, jsou uvedeny v seznamu použité literatury. Byl jsem seznámen s tím, že se na moji práci vztahují práva a povinnosti vyplývající ze zákona č. 121/2000 Sb., autorský zákon, zejména se skutečností, že Univerzita Pardubice má právo na uzavření licenční smlouvy o užití této práce jako školního díla podle § 60 odst. 1 autorského zákona, a s tím, že pokud dojde k užití této práce mnou nebo bude poskytnuta licence o užití jinému subjektu, je Univerzita Pardubice oprávněna ode mne požadovat přiměřený příspěvek na úhradu nákladů, které na vytvoření díla vynaložila, a to podle okolností až do jejich skutečné výše.

Beru na vědomí, že v souladu s § 47b zákona č. 111/1998 Sb., o vysokých školách a o změně a doplnění dalších zákonů (zákon o vysokých školách), ve znění pozdějších předpisů, a směrnicí Univerzity Pardubice č. 9/2012, bude práce zveřejněna v Univerzitní knihovně a prostřednictvím Digitální knihovny Univerzity Pardubice.

V Pardubicích dne 20. 5. 2019



Daniel Gabrle

Poděkování:

Tímto bych rád poděkoval vedoucímu práce Ing. Pavlovi Lopourovi, Ph.D. za ochotu, vstřícný přístup při konzultacích a jeho důležité poznatky, které vedly k dokončení této práce.

ANOTACE

Práce je zpracována jako projektová dokumentace veřejného prostoru v okolí železniční stanice Uherské Hradiště. V přednádražní části se jedná o vedení cyklistů a s tím související úpravu komunikací, vytvoření terminálu MHD s přímým napojením na železniční dopravu a zřízení krátkodobého parkování vozidel. V části za nádražím byla snaha o vytvoření kapacitního parkování P+R s napojením na místní komunikaci ul. Revoluční vč. posouzení nárůstu dopravy v lokalitě. Dále byl vyřešen pohyb cyklistů a pěších opět v návaznosti na železniční dopravu.

Dokumentace je zpracována ve stupni DSP v souladu s vyhláškou č. 146/2008 Sb.

KLÍČOVÁ SLOVA

přednádraží, komunikace, veřejný prostor, terminál, cyklostezka

TITLE

The reconstruction of the space in front of the railway station in Uherské Hradiště

ANNOTATION

This thesis is designed as a project documentation of the public space around the railway station in Uherské Hradiště. In the space in front of the railway station, it includes a bike path and a related adjustment of the road, the creation of a public transport terminal with a direct connection to rail transport, and the creation of a short-term parking lot. In the area behind the railway station, a large scale P+R parking lot with a connection to a local street road Revoluční including the traffic growth assessment in the surrounding area is attempted. Furthermore, the movement of pedestrians and cyclists is resolved following rail transport possibility.

The documentation is presented at DSP level in accordance with the ordinance no. 146/2008 Sb.

KEYWORDS

space in front of railway station, road, public space, terminal, bike path

POUŽITÁ LITERATURA

- ČSN 01 3466 *Výkresy inženýrských staveb - Výkresy pozemních komunikací*. Praha: Český normalizační institut, 1997.
- ČSN 73 6101 *Projektování silnic a dálnic*. Praha: Český normalizační institut, 2018.
- ČSN 73 6102 *Projektování křižovatek na pozemních komunikacích*. Praha: Český normalizační institut, 2018.
- ČSN 73 6110 *Projektování místních komunikací*. Praha: Český normalizační institut, 2018.
- ČSN 73 6056 *Odstavné a parkovací plochy silničních vozidel*. Praha: Český normalizační institut, 2018.
- ČSN 73 6425-1 *Autobusové, trolejbusové a tramvajové zastávky, přestupní uzly a stanoviště - Část 1: Navrhování zastávek*. Praha: Český normalizační institut, 1997.
- TP 65 *Zásady pro dopravní značení na pozemních komunikacích*. Praha: Ministerstvo dopravy, odbor pozemních komunikací, 2011.
- TP 135 *Zásady pro dopravní značení na pozemních komunikacích*. Praha: Ministerstvo dopravy, odbor pozemních komunikací, 2011.
- TP 170 *Navrhování vozovek pozemních komunikací*. Praha: Ministerstvo dopravy, 2006.
- TP 171 *Vlečné křivky pro ověřování průjezdnosti směrových prvků pozemních komunikací*. Praha: Ministerstvo dopravy, 2004.
- TP 188 *Posuzování kapacity křižovatek a úseků pozemních komunikací*. Praha: Ministerstvo dopravy, 2018.
- TP 179 *Navrhování komunikací pro cyklisty*. Praha: Ministerstvo dopravy, 2017.
- ČESKÁ REPUBLIKA. *Vyhláška č. 398/2009 Sb. - o obecných technických požadavcích zabezpečujících bezbariérové užívání staveb*. In: Sbíрка zákonů České republiky, 2009, částka 129.

SEZNAM PŘÍLOH:

zpracováno dle vyhlášky 146/2008 Sb.

A. SOURNNÁ TECHNICKÁ ZPRÁVA

B. SOUHRNNÉ ŘEŠENÍ STAVBY

B.1	PŘEHLEDNÁ SITUACE	
B.2	CELKOVÁ KOORDINAČNÍ SITUACE	1:250
B.3.1	CELKOVÁ ZÁBOROVÁ SITUACE	1:500
B.3.2	ZÁBOROVÝ ELABORÁT	
B.4	GEODETICKÝ VÝKRES	1:1000

C. STAVEBNÍ ČÁST

C.1	TECHNICKÁ ZPRÁVA	-
C.2.1	SITUACE – výřez A	1:250
C.2.2	SITUACE – výřez B	1:250
C.2.3	VÝKRES DOPRAVNÍHO ZNAČENÍ – výřez A	1:250
C.2.4	VÝKRES DOPRAVNÍHO ZNAČENÍ – výřez B	1:250
C.3	VZOROVÉ PŘÍČNÉ ŘEZY	1:50
C.4	DETAIL KONSTRUKCÍ, MOBILIÁŘ	1:50, 1:25
C.5.1	PODÉLNÝ PROFIL – trasa 1	1:1000/50
C.5.2	PODÉLNÝ PROFIL – trasa 2	1:1000/50
C.5.3	PODÉLNÝ PROFIL – trasa 3	1:1000/50
C.5.4	PODÉLNÝ PROFIL – trasa 4,5	1:1000/50
C.6.1	VLEČNÉ KŘIVKY – terminál MHD	1:250
C.6.2	VLEČNÉ KŘIVKY – K+R, Točna pro OA	1:250
C.7	ROZHLEDOVÉ POMĚRY	1:250; 1:500

~~D. TECHNOLOGICKÁ ČÁST (neobsazeno)~~


E. ZÁSADY ORGANIZACE VÝSTAVBY

E.1	TECHNICKÁ ZPRÁVA	-
E.2	SITUACE OBJÍZDNÉ TRASY	-

~~F. DOKLADOVÁ ČÁST (neobsazeno)~~

G. SOUVISEJÍCÍ DOKUMENTACE

G.1	NÁVRH KONTROLNÍCH PROHLÍDEK STAVBY	
G.2	KAPACITNÍ POSOUZENÍ KŘIŽOVATKY	

Výkres:		PRŮVODNÍ A SOUHRNNÁ ZPRÁVA		Číslo kopie:	
Název stavby:		REKONSTRUKCE PŘEDNÁDRAŽNÍHO PROSTORU V UHERSKÉM HRADIŠTI		Část dokumentace:	A.,B.
Zadavatel:			Obec/kraj: Uherské Hradiště Zlínský kraj	Číslo výkresu:	A.,B.
Univerzita Pardubice katedra Dopravního stavitelství Studentská 95 532 10 Pardubice				Datum:	06/2019
Vypracoval:		Vedoucí práce:	Vedoucí katedry:	Stupeň:	DSP
Bc. Daniel Gabrle		Ing. Pavel Lopour, Ph.D.	Ing. Aleš Šmejda, Ph.D.	Číslo zakázky:	DIPLOMOVÁ PRÁCE
Souřadnicový systém S–JTSK, Výškový systém Bpv				Formát:	A4
				Měřítko:	—

PRŮVODNÍ ZPRÁVA

Projektová dokumentace je zpracována dle vyhlášky č. 146/2008 Sb.

1. IDENTIFIKAČNÍ ÚDAJE

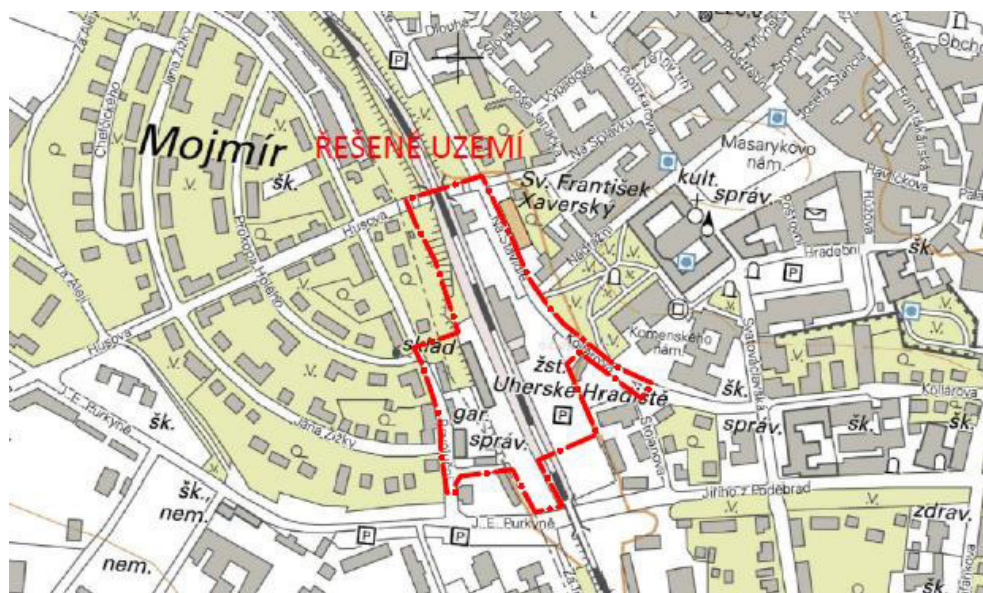
OZNAČENÍ STAVBY	: Rekonstrukce přednádražního prostoru v Uherském Hradišti
KONTROLOVAL	: Ing. Pavel Lopour, Ph. D. Katedra dopravního stavitelství
PROJEKTANT	: Bc. Daniel Gabrle
OBEC	: Uherské Hradiště
KRAJ	: Zlínský
KATASTRÁLNÍ ÚZEMÍ	: Uherské Hradiště [772844]
CHARAKTER STAVBY	Jedná se o rekonstrukci veřejného prostoru v okolí železniční stanice Uherské Hradiště. V rámci stavby je řešeno vedení cyklistů a s tím související úprava komunikací, vytvoření terminálu MHD s přímým napojením na železniční dopravu a zřízení krátkodobého parkování vozidel. V části za nádražím je situováno kapacitní parkování P+R s napojením na místní komunikaci ul. Revoluční.
STUPEŇ PD	: DSP – dokumentace pro stavební povolení
POZEMKY DOTČENÉ STAVBOU	: Celá stavba se nachází v k.ú.: Uherské Hradiště [772844] Stavební pozemky podrobně v příloze : <i>B.3.2 Záborový elaborát</i>

2. ZÁKLADNÍ ÚDAJE O STAVBĚ

a) Stručný popis návrhu stavby, její funkce, význam a umístění

Jedná se o rekonstrukci stávajících a výstavbu nových zpevněných ploch v okolí železniční stanice Uherské Hradiště, která navazuje na plánovanou rekonstrukci stanice.

V přednádražní části se jedná o vedení cyklistů a s tím související úpravu komunikací, vytvoření terminálu MHD se třemi nástupními hranami s přímým napojením na železniční dopravu a zřízení krátkodobého parkování vozidel. V části za nádražím je umístěno kapacitní parkování P+R s napojením na místní komunikaci ul. Revoluční. Dále v rámci dokumentace je řešeno koncepční vedení cyklistů s napojením na páteřní cyklotrasy ve městě vč. zřízení nové cyklistické trasy v prostoru za nádražím.



b) Předpokládaný průběh stavby

Zahájení stavby: Bližší termín není v průběhu zpracování dokumentace znám.

Stavba nebude členěna na etapy a bude prováděna jako celek. Předpokládaná délka výstavby 8 měsíců v závislosti na klimatických podmínkách a dodavateli stavby.

c) Vazby na regulační plány a územní plán

Navržené stavební práce jsou v souladu s územním plánem města Uherské Hradiště.

d) Stručná charakteristika území a jeho dosavadní využití

Dosavadní využití zájmového území bude plně zachováno. Navržená stavba se nachází v katastrálním území Uherské Hradiště.

e) Vliv technického řešení stavby a jejího provozu na krajinu, zdraví a životní prostředí

Výstavba zpevněných ploch nebude mít negativní dopad na krajinu a životní prostředí. Životní prostředí bude po dobu trvání stavby dočasně zhoršeno.

Musí být dodrženy hygienické limity hluku ze stavební činnosti dle NV o ochraně zdraví před nepříznivými účinky hluku a vibrací 272/2011 Sb.

f) Pozemky dotčené stavbou: (viz B.3.2 záborový elaborát)

1	954/8	4883	ostatní plocha	Město Uherské Hradiště, Masarykovo náměstí 19, 68601 Uherské Hradiště
2	974/1	10233	ostatní plocha	Město Uherské Hradiště, Masarykovo náměstí 19, 68601 Uherské Hradiště
3	st. 986/1	22	zastavěná plocha a nádvoří	Rozumová Jaroslava, Jana Žižky 756, 68606 Uherské Hradiště
4	st. 986/2	21	zastavěná plocha a nádvoří	Nemáš Bohumil, Na Dolině 925, 68604 Kunovice
5	st. 986/3	21	zastavěná plocha a nádvoří	Šváb Lubomír, Revoluční 728, 68606 Uherské Hradiště
6	st. 986/4	21	zastavěná plocha a nádvoří	Zemánek Jan Ing., Prokopa Holého 750, 68606 Uherské Hradiště
7	st. 986/5	21	zastavěná plocha a nádvoří	Třetina Vladislav, Trávník 2086, 68603 Staré Město
8	st. 986/6	20	zastavěná plocha a nádvoří	Šebestová Anna, Štěpnická 1083, 68606 Uherské Hradiště
9	st. 986/7	21	zastavěná plocha a nádvoří	SJM Polášek Jiří a Polášková Jarmila, Revoluční 753, 68606 Uherské Hradiště
10	st. 986/8	20	zastavěná plocha a nádvoří	Kosek Pavel, Štěpnická 1052, 68606 Uherské Hradiště
11	1012/1	604	ostatní plocha	Škrabalová Michaela MUDr., Revoluční 573, 68606 Uherské Hradiště
12	st. 986/9	21	zastavěná plocha a nádvoří	Berger Jiří, č. p. 55, 68706 Salaš
13	788/8	3216	ostatní plocha	STAVEX U.H., s.r.o., Hradební 201, 68601 Uherské Hradiště
14	st. 986/10	24	zastavěná plocha a nádvoří	SJM Kegler Josef a Keglerová Vlasta, Štěpnická 1048, 68606 Uherské Hradiště
15	974/5	3968	ostatní plocha	Město Uherské Hradiště, Masarykovo náměstí 19, 68601 Uherské Hradiště
16	286/1	1439	ostatní plocha	Město Uherské Hradiště, Masarykovo náměstí 19, 68601 Uherské Hradiště
17	91/5	2700	ostatní plocha	Město Uherské Hradiště, Masarykovo náměstí 19, 68601 Uherské Hradiště
18	1028/11	201	ostatní plocha	Město Uherské Hradiště, Masarykovo náměstí 19, 68601 Uherské Hradiště

19	286/2	191	ostatní plocha	Město Uherské Hradiště, Masarykovo náměstí 19, 68601 Uherské Hradiště
20	st. 2459	144	zastavěná plocha a nádvoří	STAVEX U.H., s.r.o., Hradební 201, 68601 Uherské Hradiště
21	668/1	1054	ostatní plocha	Město Uherské Hradiště, Masarykovo náměstí 19, 68601 Uherské Hradiště
22	788/28	1360	ostatní plocha	Město Uherské Hradiště, Masarykovo náměstí 19, 68601 Uherské Hradiště
23	1028/10	1972	ostatní plocha	Město Uherské Hradiště, Masarykovo náměstí 19, 68601 Uherské Hradiště
24	st. 2456	421	zastavěná plocha a nádvoří	STAVEX U.H., s.r.o., Hradební 201, 68601 Uherské Hradiště
25	st. 2455	49	zastavěná plocha a nádvoří	STAVEX U.H., s.r.o., Hradební 201, 68601 Uherské Hradiště
26	1325/1	191	ostatní plocha	Město Uherské Hradiště, Masarykovo náměstí 19, 68601 Uherské Hradiště
27	1325/2	659	ostatní plocha	Město Uherské Hradiště, Masarykovo náměstí 19, 68601 Uherské Hradiště
28	82	768	ostatní plocha	Město Uherské Hradiště, Masarykovo náměstí 19, 68601 Uherské Hradiště
29	286/3	1415	ostatní plocha	Město Uherské Hradiště, Masarykovo náměstí 19, 68601 Uherské Hradiště
30	85/8	415	ostatní plocha	Město Uherské Hradiště, Masarykovo náměstí 19, 68601 Uherské Hradiště
31	285/2	29	ostatní plocha	Město Uherské Hradiště, Masarykovo náměstí 19, 68601 Uherské Hradiště
32	285/3	71	ostatní plocha	Město Uherské Hradiště, Masarykovo náměstí 19, 68601 Uherské Hradiště
33	285/1	55	ostatní plocha	Město Uherské Hradiště, Masarykovo náměstí 19, 68601 Uherské Hradiště
34	788/23	30019	ostatní plocha	České dráhy, a.s., nábřeží Ludvíka Svobody 1222/12, Nové Město, 11000 Praha 1
35	788/30	531	ostatní plocha	Město Uherské Hradiště, Masarykovo náměstí 19, 68601 Uherské Hradiště
36	st. 2728	118	zastavěná plocha a nádvoří	ČR; Správa železniční dopravní cesty, státní organizace, Dlážděná 1003/7, Nové Město, 11000 Praha 1
37	653/19	2415	ostatní plocha	Město Uherské Hradiště, Masarykovo náměstí 19, 68601 Uherské Hradiště
38	788/25	7035	ostatní plocha	České dráhy, a.s., nábřeží Ludvíka Svobody 1222/12, Nové Město, 11000 Praha 1
39	44/5	60	ostatní plocha	Město Uherské Hradiště, Masarykovo náměstí 19, 68601 Uherské Hradiště
40	44/7	46	ostatní plocha	Město Uherské Hradiště, Masarykovo náměstí 19, 68601 Uherské Hradiště

41	653/39	3073	ostatní plocha	Město Uherské Hradiště, Masarykovo náměstí 19, 68601 Uherské Hradiště
42	45/1	1437	ostatní plocha	Město Uherské Hradiště, Masarykovo náměstí 19, 68601 Uherské Hradiště
43	45/10	793	ostatní plocha	Město Uherské Hradiště, Masarykovo náměstí 19, 68601 Uherské Hradiště
44	80/1	429	ostatní plocha	Město Uherské Hradiště, Masarykovo náměstí 19, 68601 Uherské Hradiště
45	st. 993/1	1139	zastavěná plocha a nádvoří	Město Uherské Hradiště, Masarykovo náměstí 19, 68601 Uherské Hradiště
46	45/7	718	ostatní plocha	Město Uherské Hradiště, Masarykovo náměstí 19, 68601 Uherské Hradiště
47	45/5	44	ostatní plocha	Město Uherské Hradiště, Masarykovo náměstí 19, 68601 Uherské Hradiště
48	45/3	167	ostatní plocha	Město Uherské Hradiště, Masarykovo náměstí 19, 68601 Uherské Hradiště
49	45/6	617	ostatní plocha	Město Uherské Hradiště, Masarykovo náměstí 19, 68601 Uherské Hradiště
50	45/4	13	ostatní plocha	Město Uherské Hradiště, Masarykovo náměstí 19, 68601 Uherské Hradiště

3. PŘEHLED VÝCHOZÍCH PODKLADŮ A PRŮZKUMŮ

Výčet podkladů a průzkumů použitých pro vypracování projektové dokumentace:

- a) Dokumentace záměru k žádosti o vydání rozhodnutí o umístění stavby nebo k oznámení záměru pro získání Územního souhlasu nebo rozhodnutí o změně stavby

Dokumentace ve stupni DŮR nebyla v rámci diplomové práce řešena.

- b) Regulační plány, územní plán, případně územně plánovací informace

PD je v souladu s územním plánem.

- c) Mapové podklady, zaměření území a další geodetické podklady

Technická mapa města Uherské Hradiště.

- d) Dopravní průzkum

Bylo provedeno místní šetření.

- e) Geomorfologický a geologický průzkum

V rámci diplomové práce nebyl proveden.

f) Diagnostický průzkum konstrukcí

V rámci diplomové práce nebyl proveden.

g) Hydrometeorologické a hydrologické údaje, plavební podmínky, inundace, kvalita vody v recipientech

V rámci diplomové práce není řešeno.

h) Klimatologické údaje (převládající směr větru, výskyt mlh a přízemních mrazů, extrémní teploty vzduchu, index mrazu, smogové oblasti)

Vzhledem k charakteru stavby není uvedeno.

i) Stavebně historický průzkum u stavby, která je kulturní památkou, je v památkové rezervaci nebo je v památkové zóně

Stavba se nenachází v památkové rezervaci nebo památkové zóně.

4. ČLENĚNÍ STAVBY

Stavba není členěna na více stavebních objektů.

5. PODMÍNKY REALIZACE STAVBY

a) Věcné a časové vazby souvisejících staveb jiných stavebníků

Nejsou známi.

b) Uvažovaný průběh výstavby a zajištění její plynulosti a koordinovanosti

Dle harmonogramu prací zhotovitele, který bude odsouhlasený investorem stavby.

c) Přístup na stavbu bude v závislosti na dílčích stavebních činnostech:

Přístup na staveniště bude umožněn dle místa provádění stavební činnosti po místních komunikacích. Zejména ulicemi Svatoplukova, Jiřího z Poděbrad, Stojanova a Kollárova od průtahu silnice I/55 městem Uherské Hradiště.

d) Objízdné trasy, dopravní omezení a výluky v dopravě

Viz část E. Zásady organizace výstavby.

6. PŘEHLED BUDOUCÍCH VLASTNÍKŮ A SPRÁVCŮ

Vlastníkem a správcem stavby bude investor stavby – město Uherské Hradiště.

7. PŘEDÁVÁNÍ ČÁSTÍ STAVBY DO UŽÍVÁNÍ

Stavba bude kolaudována a předávána do užívání jako jeden celek – bez dílčího dělení na etapy, celky, apod.

8. SOUHRNNÝ TECHNICKÝ POPIS STAVBY

8.1. Souhrnný technický popis

Jedná se o rekonstrukci stávajících a výstavbu nových zpevněných ploch v okolí železniční stanice Uherské Hradiště, která navazuje na plánovanou rekonstrukci stanice.

V přednádražní části se jedná o vedení cyklistů a s tím související úpravu komunikací, vytvoření terminálu MHD se třemi nástupními hranami s přímým napojením na železniční dopravu a zřízení krátkodobého parkování vozidel. V části za nádražím je umístěno kapacitní parkování P+R s napojením na místní komunikaci ul. Revoluční. Dále v rámci dokumentace je řešeno koncepční vedení cyklistů s napojením na páteřní cyklotrasy ve městě vč. zřízení nové cyklistické trasy v prostoru za nádražím.

8.2. Technický popis

ASFALTOVÉ PLOCHY

technologie 1



Skladba konstrukčních vrstev vozovky vychází z TP 170 – Navrhování vozovek pozemních komunikací, návrhová úroveň porušení vozovky D1, třída dopravního zatížení IV.

D1-N (D1-N-1) - IV

Asfaltový beton střednězrný ACO 11+	ČSN EN 13108-1	40 mm
Spojovací postřik dle TP 102 - 0,5 kg/m ²	ČSN 73 6129-1	
Asfaltový beton hrubozrný ACL 16+	ČSN EN 13108-1	80 mm
Infiltrační postřik dle TP 102 - 1,0 kg/m ²	ČSN 73 6129-1	
Mechanicky zpevněné kamenivo 0/32	ČSN 73 6126	150 mm
Štěrkoдрť 0/32	ČSN 73 6126	200 mm
Nová konstrukce celkem		470 mm

Min. modul přetvárnosti na zemní pláni je požadován $E_{def,2} = 45$ MPa a na vrstvě ze štěrkoдрrti min. $E_{def,2} = 80$ MPa.

technologie 2



Skladba konstrukčních vrstev vozovky vychází z TP 170 – Navrhování vozovek pozemních komunikací, návrhová úroveň porušení vozovky D1, třída dopravního zatížení IV.

D1-N (D1-N-5) - IV

Asfaltový beton střednězrný ACO 11+	ČSN EN 13108-1	40 mm
Spojovací postřik dle TP 102 - 0,5 kg/m ²	ČSN 73 6129-1	
Asfaltový beton hrubozrný ACL 16+	ČSN EN 13108-1	60 mm

Infiltrační postřik dle TP 102 - 1,0 kg/m ²	ČSN 73 6129-1	
Stabilizace SC 0/32 C _{8/10}	ČSN 73 6124-1	150 mm
Štěrkoдрť 0/32	ČSN 73 6126	200 mm
Nová konstrukce celkem		450 mm

Min. modul přetvárnosti na zemní pláni je požadován $E_{def,2} = 45$ MPa a na vrstvě ze štěrkoдрťi min. $E_{def,2} = 80$ MPa.

technologie 3



Skladba konstrukčních vrstev vozovky vychází z TP 170 – Navrhování vozovek pozemních komunikací, návrhová úroveň porušení vozovky D1, třída dopravního zatížení VI.

<u>D1-N (D1-N-6) - VI</u>		
Asfaltový beton jemnozrný ACO 8	ČSN EN 13108-1	40 mm
Spojovací postřik dle TP 102 - 0,5 kg/m ²	ČSN 73 6129-1	
Asfaltový beton hrubozrný ACL 16+	ČSN EN 13108-1	50 mm
Štěrkoдрť 0/32	ČSN 73 6126	250 mm
Zemina vhodná do násypu	ČSN 73 6133	
Nová konstrukce celkem		340 mm

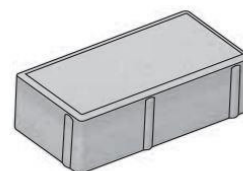
Min. modul přetvárnosti na zemní pláni je požadován $E_{def,2} = 45$ MPa a na vrstvě ze štěrkoдрťi min. $E_{def,2} = 80$ MPa.

DLAŽEBNÍ PLOCHY

dlažba pochozí 1,2



Povrch je navržen z betonové dlažby **ŠEDÉ (PŘÍRODNÍ)** a **ANTRACITOVÉ BARVY** upnuté do soklů domů, podezdívek plotů, silniční obruby (150x250x1000mm) s podsádkou +12 cm, +2 cm a chodníkové obruby (80x250x1000mm) s podsádkou 0 cm nebo +8 cm.



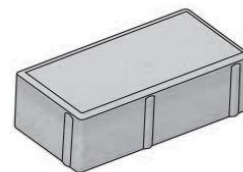
Skladba konstrukčních vrstev vychází z TP 170 – Navrhování vozovek pozemních komunikací. Návrhová úroveň porušení vozovky D2, třída dopravního zatížení O. Konstrukční skladba chodníku bude následující:

<u>D2 (D2-D-1) – O</u>		
Betonová dlažba	ČSN 73 6131	60 mm
Ložná vrstva fr. 4/8	ČSN 73 6126	30 mm
Štěrkoдрť 0/32	ČSN 73 6126	200 mm
Celkem		290 mm

Min. modul přetvárnosti na zemní pláni je požadován $E_{def,2} = 45$ MPa a na vrstvě ze štěrkoдрťi min. $E_{def,2} = 60$ MPa.

dlažba pojízdná

Povrch je navržen z betonové dlažby **ŠEDÉ (PŘÍRODNÍ) BARVY** upnuté do soklů domů, podezdívek plotů, silniční obruby (150x250x1000mm) s podsádkou +12 cm, +2 cm a chodníkové obruby (80x250x1000mm) s podsádkou 0 cm nebo +8 cm.



Skladba konstrukčních vrstev chodníku vychází z TP 170 – Navrhování vozovek pozemních komunikací. Návrhová úroveň porušení vozovky D1, třída dopravního zatížení V. Konstrukční skladba chodníku bude následující:

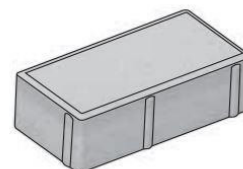
D1 (D1-D-1) – V

Betonová dlažba	ČSN 73 6131	80 mm
Ložná vrstva fr. 4/8	ČSN 73 6126	40 mm
Stabilizace SC 0/32 C _{8/10}	ČSN 73 6124-1	150 mm
Štěrkoдрť 0/32	ČSN 73 6126	200 mm
Celkem		470 mm

Min. modul přetvárnosti na zemní pláni je požadován $E_{def,2} = 45$ MPa a na vrstvě ze štěrkoдрťi min. $E_{def,2} = 80$ MPa.

dlažba vegetační

Povrch parkovacích ploch za nádražím je navržen z vegetační vsakovací dlažby **ANTRACITOVÉ BARVY** pro zajištění vsakování srážkových vod.



Skladba konstrukčních vrstev chodníku vychází z TP 170 – Navrhování vozovek pozemních komunikací.

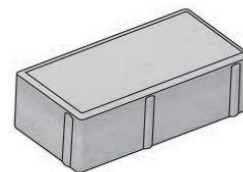
Betonová dlažba vegetační	ČSN 73 6131	80 mm
Ložná vrstva fr. 4/8	ČSN 73 6126	40 mm
Štěrkoдрť ŠD A	ČSN 73 6126	150 mm
Štěrkoдрť ŠD A	ČSN 73 6126	200 mm
Celkem		470 mm

Min. modul přetvárnosti na zemní pláni je požadován $E_{def,2} = 30$ MPa a na vrstvě ze štěrkoдрťi 200 mm min. $E_{def,2} = 60$ MPa a na poslední vrstvě ze štěrkoдрťi 200 mm min. $E_{def,2} = 90$ MPa.

Vyplnění spár bude provedeno substrátem a oseto travním semenem.

dlažba žulová

Povrch je navržen ze žulové dlažby 8/10 upnuté do obrub a dvojlinky ze žul. dlažby v bet. loži s boční opěrou.



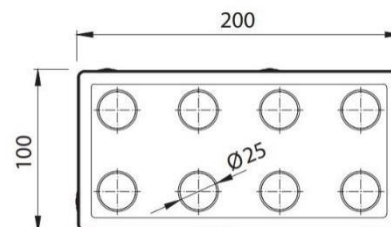
Skladba konstrukčních vrstev chodníku vychází z TP 170 – Navrhování vozovek pozemních komunikací. Návrhová úroveň porušení vozovky D1, třída dopravního zatížení V. Konstrukční skladba chodníku bude následující:

<u>D1 (D1-D-1) – V</u>		
Žulová dlažba 8/10	ČSN 73 6131	100 mm
Ložná vrstva fr. 4/8	ČSN 73 6126	40 mm
Beton C _{12/15}	ČSN 73 6124-1	180 mm
Štěrkostrž 0/32	ČSN 73 6126	200 mm
Celkem		520 mm

Min. modul přetvárnosti na zemní pláni je požadován $E_{def,2} = 45$ MPa a na vrstvě ze štěrkostrže min. $E_{def,2} = 80$ MPa.

prvky z hmatné a vodící dlažby

Použité výrobky na hmatové úpravy musí splňovat technické požadavky na vybrané stavební výrobky v souladu s předpisem 163/2002 Sb. A TN TZÚS 12.03.04.-06.

**Hmatná dlažba**

Osazena bude hmatná dlažba tl. 60 a 80 mm. Dlažba bude kontrastní k okolním površím.

Umělá vodící linie

Osazena bude umělá vodící 200 x 200 mm dle situace stavby ve dvou řadách v přírodní barvě v tl. 60 mm.

POKYNY K POKLÁDCE**asfaltové plochy**

Práce se nesmí provádět při silném nebo dlouhotrvajícím dešti, materiál nesmí být zmrzlý. Stmelené vrstvy se nesmí provádět při teplotách nižších než +5°C. Pokud teplota při ošetření klesne pod 0°C, musí se zhodnotit stav vrstvy a provést její případné opravy. Pokud teplota při ošetření překročí +25°C, musí se udržování jejího vlhkého stavu věnovat zvýšená pozornost.

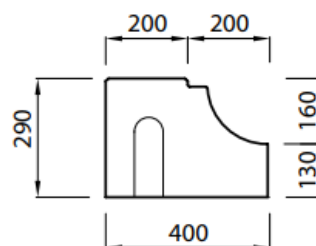
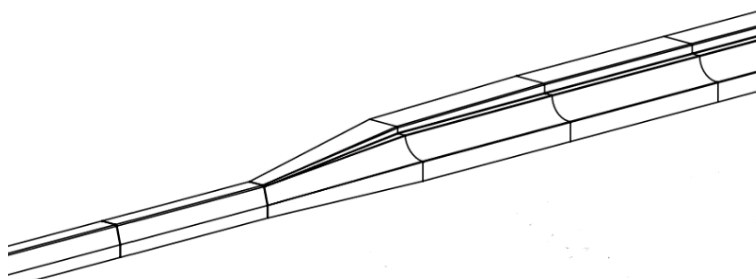
Směs bude plynule rozprostírána finišerem, ruční rozprostírání směsi je nutno omezit na minimum s tím, že plocha musí být pečlivě upravena hrably a případné segregované části musí být z pokládané vrstvy odstraněny.

dlažební plochy

Dlažbu je nutno pokládat na řádně ztuhlenné podkladní vrstvy. Po položení je třeba dlažbu přehutnit a zaplnit spáry bílým křemičitým pískem. Na okrajích je třeba dlažbu štípat a vyvarovat se jakýchkoliv dobetonování. Je též nutno dodržet příčné sklony a rovinnost položení dlažby, aby nedocházelo k tvorbě kaluží.

OBRUBY

- Silniční obruba s podsádkou +12 cm nebo +2 cm – Rozměr: 150x250x1000 mm. Materiál: Betonová do betonového lože s boční opěrou.
- Chodníková obruba s podsádkou +8 cm nebo 0 cm – Rozměr: 80x250x1000 mm. Materiál: Betonová do betonového lože s boční opěrou.
- Obruby přechodové, případně obloukové dle situace stavby. Materiál: Betonová do betonového lože s boční opěrou. Přechodové obruby lze použít sklopené silniční obruby.
- Bezbariérová zastávková obruba s podsádkou +16 cm – Rozměr: 290 x 400 x 1000 mm. Materiál: betonová do betonového lože s boční opěrou.



MOBILIÁŘ

Bude osazen katalogový výrobek s možnou úpravou rozměrů, která bude provedena výrobcem. Zastávka bude řešena jako jedno-modulová bez bočnic, jejíž konstrukce se bude skládat z jáklových profilů. Krytina střechy bude z průsvitného polykarbonátu síly 10 mm s UV filtrem olemovaným hliníkovým profilem. Zadní stěna je z tvrzeného bezpečnostního skla. Sklo je odolné vůči povětrnostním vlivům, vandalům a jednoduché na údržbu.

Délka zastávky bude nanejvýš 3000 mm a výška kolem 2500 mm. Hloubka zastávky bude 1700 mm.

Součástí příslušenství bude lavice, která bude pevně spojena s konstrukcí přístřešku.



Přístřešek bude ukotven dle doporučení výrobce, minimálně na kotvy M16x250 do třech monolitických patek z betonu C20/25 o rozměru 600 x 1100 x 600 mm.

Ostatní prvky mobiliáře viz výkres *C.4 DETAIL KONSTRUKCÍ, MOBILIÁŘ*.

8.2.1. Mostní objekty a zdi

Není součástí.

8.2.2. Odvodnění pozemní komunikace a zpevněných ploch

Odvodnění navržených zpevněných ploch je realizováno pomocí příčných a podélných sklonů do nově osazených uličních vpustí umístěných dle výkresu situace.

Uliční vpusti budou provedeny z prefabrikovaných bet. prvků DN500 s mříží o min. nosnosti D400 o velikosti dle popisu v situaci (300x500, 500x500). Součástí bude pozinkovaný koš pro zachytávání nečistot a zápachový uzávěr.

Dle výkresu *C.3 Vzorové příčné řezy* budou umístěny drenáže DN 160. Součástí provedení je perforovaná drenážní hadice DN 160, obsyp ŠD fr. 16/32 s podsypem ze ŠP tl. 100 mm.

8.2.3. Tunely, podzemní stavby a galerie

Není součástí.

8.2.4. Obslužná zařízení, veřejná parkoviště, únikové zóny a protihlukové clony

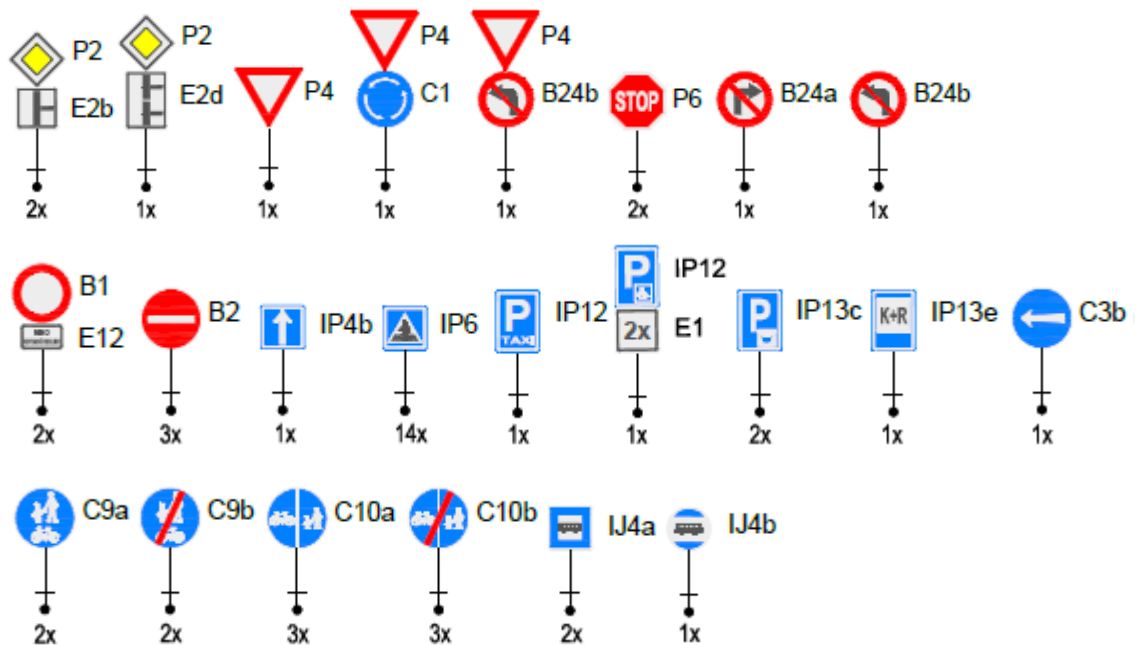
Vzhledem k charakteru stavby není nutné řešit.

8.2.5. Vybavení pozemní komunikace

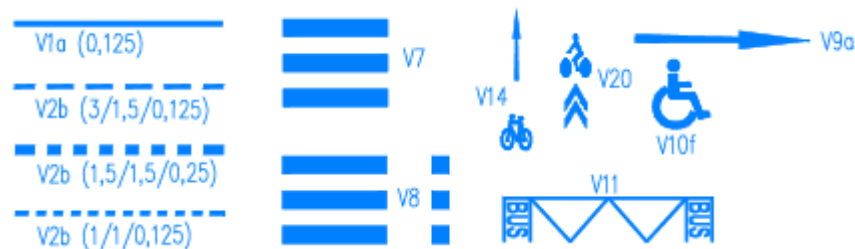
Záchytná zařízení nejsou navržena. Je osazeno pozinkované dopravně-bezpečnostní zábradlí výšky 1100 mm dle výkresu C.4.

situace A – přednádraží

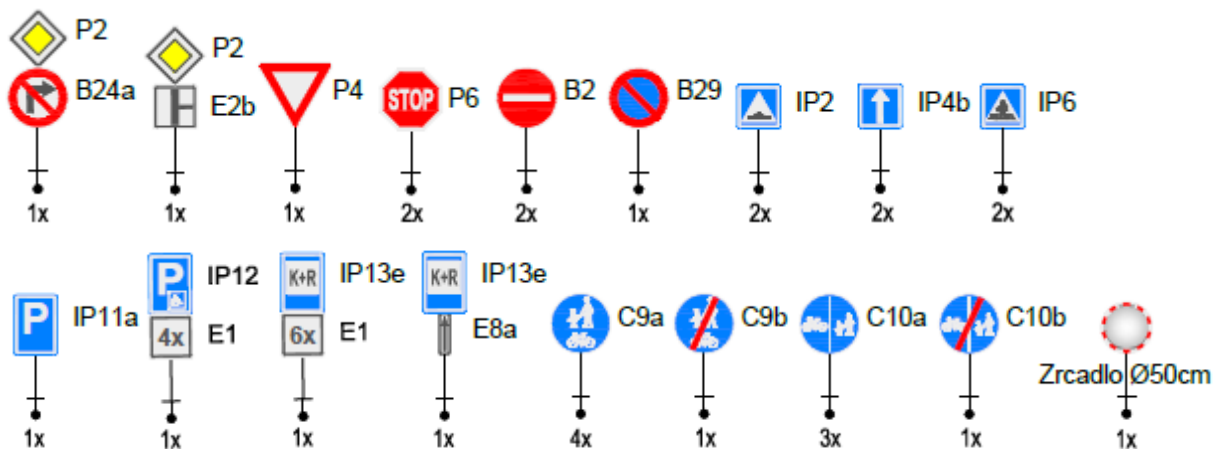
Svislé dopravní značení:



Vodorovné dopravní značení:


situace B – za nádražím

Svislé dopravní značení:



Vodorovné dopravní značení:



Dočasné dopravní značení:

V průběhu stavebních prací také dojde k dočasnému dopravnímu značení, informující účastníky silničního provozu o probíhajících stavebních pracích, označeno příslušnými dočasnými dopravními značkami dle TP 66.

8.2.6. Objekty ostatních skupin objektů

Vzhledem k charakteru stavby není nutné řešit

9. VÝSLEDKY A ZÁVĚRY Z PODKLADŮ, PRŮZKUMŮ A MĚŘENÍ

Byla provedena prohlídka, která potvrdila možnost provést navrhovanou stavbu.

10. DOTČENÁ OCHRANNÁ PÁSMA, OBLASTI OCHRANY, ATD.

Průběh podzemních sítí je třeba před započítím zemních prací nechat vytyčit. V případě, že nebudou splněny požadavky normy o min. vzdálenostech ČSN 73 6005 Prostorové uspořádání sítí technického vybavení, budou dotčené inženýrské sítě opatřeny chráničkami.

V rámci stavby dojde k zásahu do uvedených ochranných pásem.

u vodohospodářských sítí

- kanalizace -> ochranné pásmo 3,0 m na každou stranu od vnějšího líce potrubí

u silových kabelů podzemních

- silové kabely podzemní nn -> ochranné pásmo 1,0 m po obou stranách krajního kabelu

- silové kabely podzemní vn -> ochranné pásmo 1,0 m po obou stranách krajního kabelu

u slaboproudých kabelů

- sdělovací kabely místní -> ochranné pásmo 1,0 m po obou stranách krajního kabelu

u plynovodní potrubí

- plynové potrubí středotlaké -> ochranné pásmo 1,0 m na každou stranu

- plynové potrubí vysokotlaké do DN 200 -> ochranné pásmo 4,0 m na každou stranu od vnějšího líce potrubí

11. ZÁSAH STAVBY DO ÚZEMÍ

Stavba svou povahou výrazně nezasáhne do území nad rámec stávajícího stavu. Jedná se zejména o rekonstrukci.

a) Bourací práce

Předpokládá se demolice objektu na parcelách 986/1, 986/2, 986/3, 986/4, 986/5, 986/6, 986/7, 986/8, 986/9, 986/10. Řešeno samostatným stavebním objektem mimo rozsah této práce.

b) Kácení mimolesní zeleně a její případná náhrada

Nedojde ke kácení mimolesní zeleně.

c) Rozsah zemních prací a konečná úprava terénu

Vzhledem k charakteru stavby se významné zemní práce nepředpokládají. V prostoru za nádražím bude zemní těleso násypu stezky provedeno dle ČSN 73 6133.

d) Ozelenění nebo jiné úpravy nezastavěných ploch

V místech vyznačených v situaci dojde k ohumusování a osetí travním semenem.

e) Zásah do zemědělského půdního fondu a případně rekultivace

Stavbou nedojde k zásahu do zemědělského půdního fondu.

f) Zásah do pozemků určených k plnění funkce lesa

Stavbou nedojde k zásahu pozemků plnící funkci lesa.

g) Zásah do jiných pozemků

Stavbou dojde k zásahu do jiných pozemků. Veškeré dotčené pozemky jsou uvedeny v příloze B.3.2 záborový elaborát.

h) Vyvolané změny staveb (přeložky a úpravy) dopravní a technické infrastruktury a vodních toků

Přeložky inženýrských sítí nejsou v rámci práce řešeny.

12. NÁROKY STAVBY NA ZDROJE A JEJÍ POTŘEBY

a) Všechny druhy energií

S ohledem na charakter stavby nedojde k nárůstu energií. Zajištění zdrojů spadá do kompetence zhotovitele stavby.

b) Telekomunikace

Vzhledem k charakteru stavby není řešeno.

c) Vodní hospodářství

Pro stavební práce bude využita voda z mobilních zdrojů zhotovitele.

d) Připojení na dopravní infrastrukturu a parkování

Jedná se o stávající komunikaci – přístupy na tuto komunikaci nebudou změněny.

e) Možnost napojení na technickou infrastrukturu

Zajištění napojení stavby na technickou infrastrukturu spadá do kompetence zhotovitele stavby.

f) Druh, množství a nakládání s odpady vznikajícími užíváním stavby

Odpady vznikající užíváním stavby se nepředpokládají.

13. VLIV STAVBY A PROVOZU NA ZDRAVÍ A ŽIVOTNÍ PROSTŘEDÍ

Po uvedení do provozu stavba nebude mít negativní vliv na životní prostředí. Budou použity materiály zdravotně nezávadné a nezatěžující životní prostředí.

Životní prostředí v bezprostřední blízkosti stavby v době provádění bude dočasně zhoršeno.

14. OBECNÉ POŽADAVKY NA BEZPEČNOST A UŽITNÉ VLASTNOSTI

a) Mechanická odolnost a stabilita

Veškeré plochy jsou navrženy tak, aby zatížení na něj působící v průběhu výstavby a užívání nemělo za následek větší stupeň nepřijatelného přetvoření

b) Požární bezpečnost

Nejsou kladeny zvláštní požadavky na požární zabezpečení během realizace stavby. Stávající šířka stezky umožňuje vjezd vozidel HZS, RZS a vozidel záchranného systému.

Veškeré hydranty, šoupata apod. zůstávají zachovány. Zároveň komunikace splňují požadavky na únosnost požárních vozidel (min. 24 t).

V upravované lokalitě nejsou v současnosti vyznačeny nástupní plochy pro požární vozidla, a proto není požadováno vyznačení těchto ploch při rekonstrukci zpevněných ploch.

c) Ochrana zdraví, zdravých životních podmínek a životního prostředí

Životní prostředí v bezprostřední blízkosti bude po dobu trvání stavby dočasně zhoršeno. Organizací výstavby budou negativní vlivy eliminovány na co nejmenší míru a na co nejkratší časový úsek.

Odpady, které budou vznikat v průběhu výstavby, budou umístěny na určené místo. Poté budou příslušnou firmou odvezeny mimo staveniště a zpracovány v souladu se zákonem. Nebezpečný odpad (živice) bude odvezen na skládku nebezpečného odpadu.

d) Ochrana proti hluku

Ochrana proti hluku se nepředpokládá s ohledem na charakter stavby.

e) **Bezpečnost při užívání stavby**

Vlivem navržených úprav se zlepší bezpečnost pohybu osob a cyklistů.

f) **Úspora energie a ochrana tepla**

Není s ohledem na charakter stavby řešeno.

15. DALŠÍ POŽADAVKY

Popis návrhu řešení stavby z hlediska dodržení

a) **užitné vlastnosti stavby**

Je nutné dodržet příčné a podélné sklony všech vrstev, aby nedocházelo ke tvorbě kaluží. Veškeré stavební práce je nutno provádět v souladu s platnými normami, předpisy a zákonnými ustanoveními.

Zemní pláň je nutno náležitě upravit, zamezit vstupu vody a zhutnit na požadovanou hodnotu.

b) **zajištění přístupu a podmínek pro užívání stavby – veřejně přístupných komunikací a ploch osobami s omezenou schopností pohybu a orientace**

Navržené řešení plně respektuje požadavky na bezbariérové užívání stavby stanovené zvláštním předpisem tj. Vyhláškou 398/2009 Sb. o obecných technických požadavcích zabezpečujících bezbariérové užívání staveb a ČSN 73 6110 (změna Z1 2010).

c) **ochrana stavby před škodlivými účinky vnějšího prostředí**

V závislosti na charakteru stavby není řešeno.

d) **splnění požadavků dotčených orgánů**

Zhotovitel stavby má povinnost plně respektovat požadavky a připomínky dotčených orgánů.

B. souhrnné řešení stavby

- B 1 PŘEHLEDNÁ SITUACE – VÝKRES B. 1
- B 2 CELKOVÁ KOORDINAČNÍ SITUACE – VÝKRES B. 2
- B 3.1 CELKOVÁ ZÁBOROVÁ SITUACE – VÝKRES B. 3.1
- B 3.2 ZÁBOROVÝ ELABORÁT – VÝKRES B. 3.2
- B 4 GEODETICKÝ VÝKRES – VÝKRES B. 4
- B 4 BILANCE ZEMNÍCH PRACÍ

S ohledem na charakter stavby se nepředpokládají značné zemní práce. Zemní práce budou představovat pouze výkopy pro konstrukce. V prostoru za nádražím bude zemní těleso násypu stezky provedeno dle ČSN 73 6133.

B 5 CELKOVÉ VODOHOSPODÁŘSKÉ ŘEŠENÍ

S ohledem na charakter stavby není řešeno.

B 6 BEZBARIÉROVÉ UŽÍVÁNÍ

- a) zásady řešení pro osoby s omezenou schopností pohybu

Pro osoby s omezenou schopností pohybu jsou u napojení na stávající komunikace v místě usnadňující přecházení sníženy podsádky silniční obruby na +2 cm. Příčný spád chodníku 2 % je navrhován v celé řešené lokalitě. U sjezdu je zachován průchozí minimální prostor 0,9 m v příčném spádu 2 %. Zvýšená podsádka chodníkové obruby na + 80 mm tvoří přirozenou vodící linii pro nevidomé a slabozraké. Přirozenou vodící linii tvoří stávající podezdívka oplocení a zástavba.

Nástupní hrana autobusové zastávky je navržena z bezbariérové obruby s podsádkou + 16 cm v délce 2x 12,0 m a 16,0 m. Nástupiště je navrženo v příčném sklonu 1 %.

- b) zásady řešení pro osoby se zrakovým postižením

V místě, kde je snížena podsádka silniční obruby + 2 až do místa, kde dosahuje + 8 cm, budou provedeny varovné pásy v šířce 40 cm z hmatné dlažby kontrastní barvy k přilehlým plochám.

U autobusové zastávky ve vzdálenosti 0,50 m od nástupní hrany a ve vzdálenosti 0,80 m od označnicku bude ukončen signální pás z hmatné dlažby kontrastní barvy k okolní dlažbě. Signální pás z hmatné dlažby určuje místo nástupu do vozidel MHD a navazuje na vodící linii. Dále bude po celé délce nástupiště provedena vizuální úprava ze zámkové dlažby hladké kontrastní barvy.

- c) zásady řešení pro osoby se sluchovým postižením

V rámci stavby není řešeno.

- d) použití stavebních výrobků pro bezbariérová řešení

- Hmatná dlažba
- kontrastní dlažba hladká v místě nástupní hrany autobusové zastávky

V Pardubicích, květen 2019


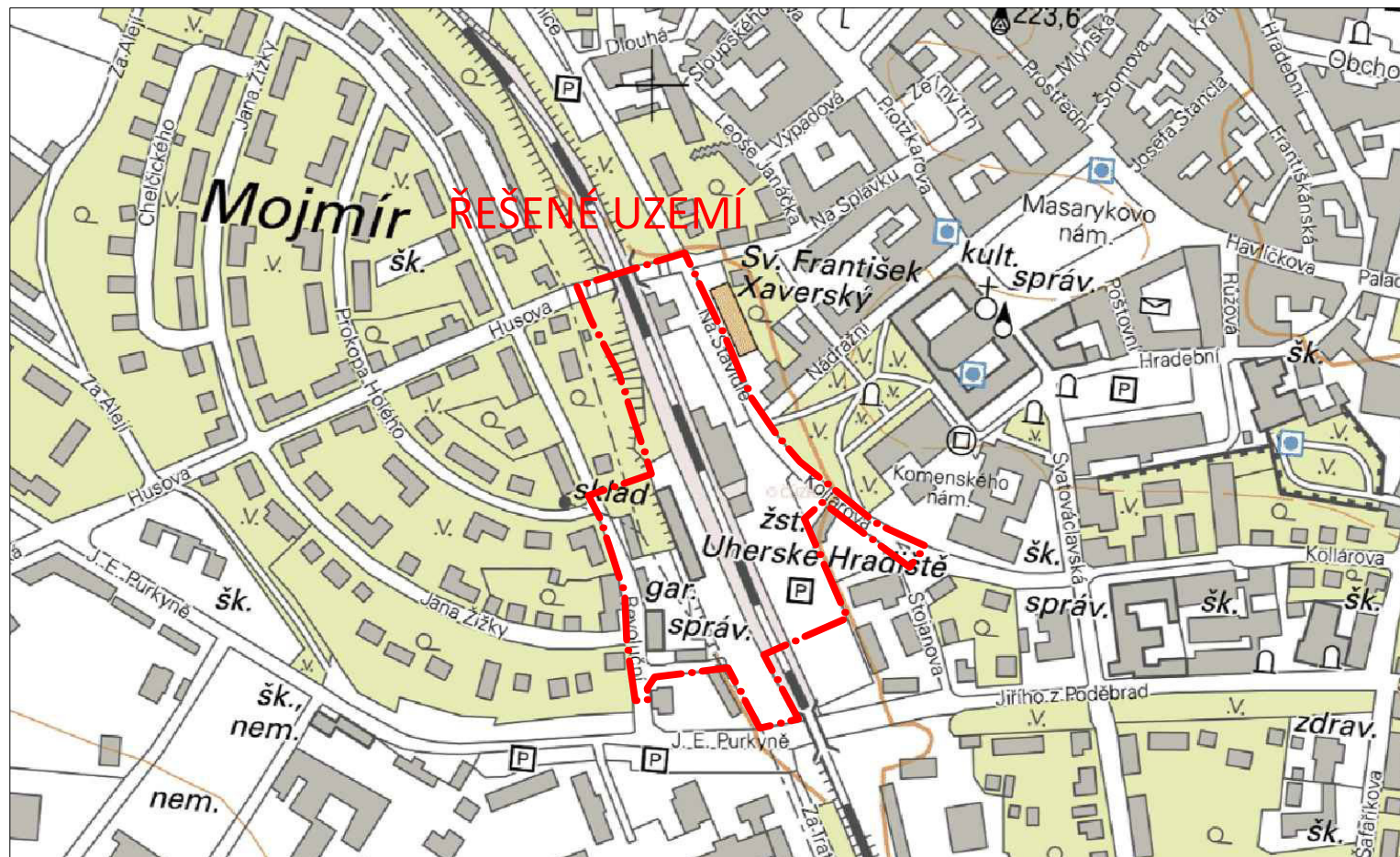
vypracoval:


Bc. Daniel Gabrle

M 1:30000

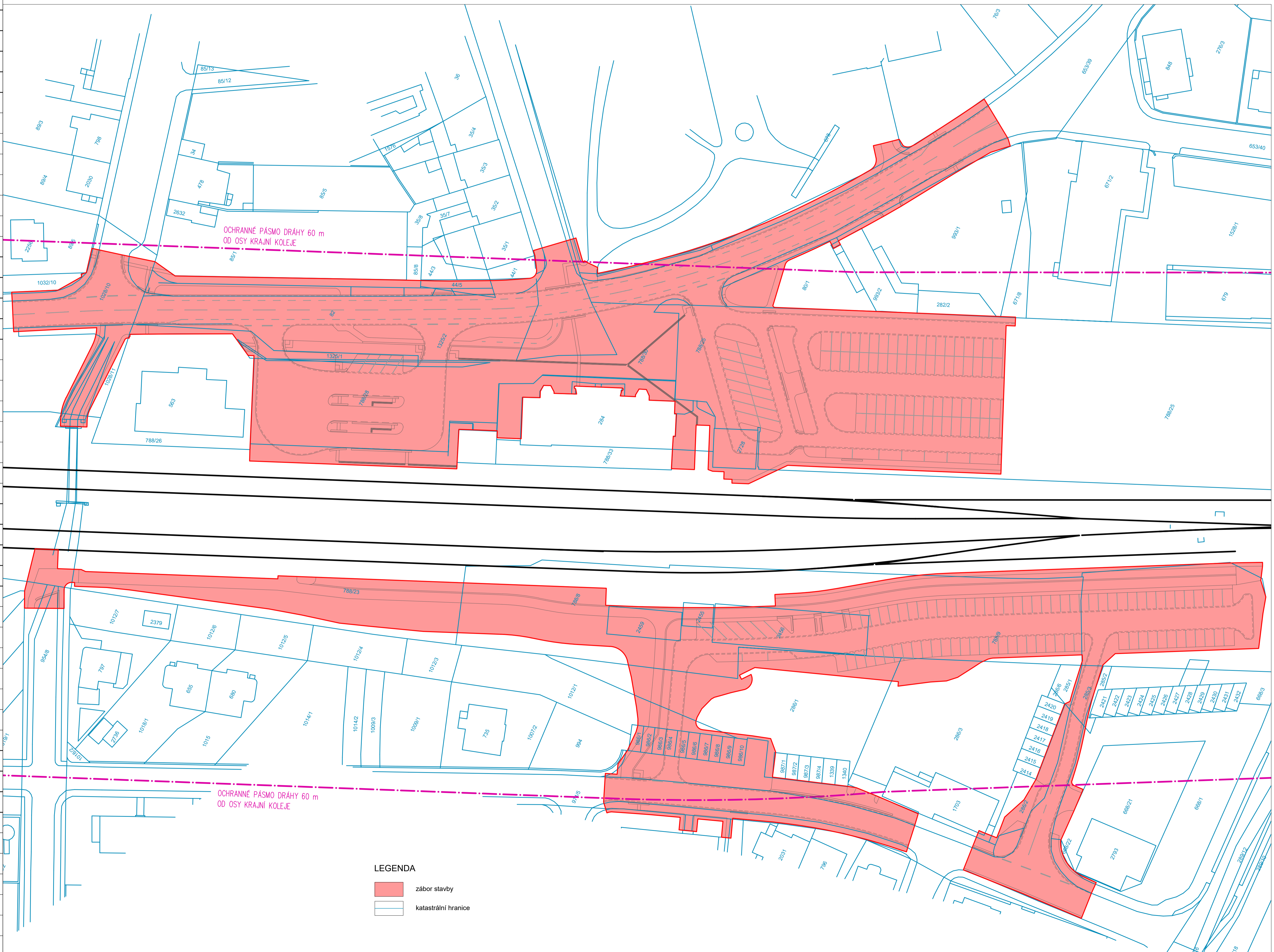


M 1:5000

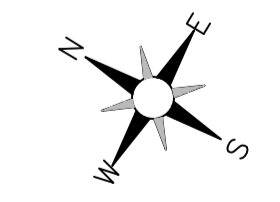


Výkres: PŘEHLEDNÁ SITUACE		Část dokumentace: B
Název stavby: REKONSTRUKCE PŘEDNÁDRAŽNÍHO PROSTORU V UHERSKÉM HRADIŠTI		Číslo výkresu: B.1
Zadavatel: Univerzita Pardubice katedra Dopravního stavitelství Studentská 95 532 10 Pardubice		Obec/kraj: Uherské Hradiště Zlínský kraj
Vypracoval: Bc. Daniel Gabrle	Vedoucí práce: Ing. Pavel Lopour, Ph.D.	Datum: 06/2019
Souřadnicový systém S-JTSK, Výškový systém Bpv		Stupeň: DSP
		Číslo zakázky: DIPLOMOVÁ PRÁCE
Vedoucí katedry: Ing. Aleš Šmejda, Ph.D.		Formát: 2x A4
		Měřítko: -


pol. č.	KN	výměra geom. [m2]	druh pozemku	nacionálně vlastník
1	954/8	4883	ostatní plocha	Město Uherské Hradiště, Masarykovo náměstí 19, 68601 Uherské Hradiště
2	974/1	10233	ostatní plocha	Město Uherské Hradiště, Masarykovo náměstí 19, 68601 Uherské Hradiště
3	st. 986/1	22	zastavěná plocha a nádvoří	Rozumová Jaroslava, Jana Žižky 756, 68606 Uherské Hradiště
4	st. 986/2	21	zastavěná plocha a nádvoří	Nemš Bohumil, Na Dolině 925, 68604 Kunovice
5	st. 986/3	21	zastavěná plocha a nádvoří	Šváb Lubomír, Revoluční 728, 68606 Uherské Hradiště
6	st. 986/4	21	zastavěná plocha a nádvoří	Zemánek Jan Ing., Prokopa Holého 750, 68606 Uherské Hradiště
7	st. 986/5	21	zastavěná plocha a nádvoří	Třetina Vladislav, Trávník 2086, 68603 Staré Město
8	st. 986/6	20	zastavěná plocha a nádvoří	Sebestová Anna, Štěpnická 1083, 68606 Uherské Hradiště
9	st. 986/7	21	zastavěná plocha a nádvoří	SIM Polášek Jiří a Polášková Jarmila, Revoluční 753, 68606 Uherské Hradiště
10	st. 986/8	20	zastavěná plocha a nádvoří	Kováč Pavel, Štěpnická 1052, 68606 Uherské Hradiště
11	1012/1	604	ostatní plocha	Škrabalová Michaela MUDr., Revoluční 573, 68606 Uherské Hradiště
12	st. 986/9	21	zastavěná plocha a nádvoří	Berger Jiří, č. p. 55, 68706 Salaš
13	788/8	3216	ostatní plocha	STAVEX U.H., s.r.o., Hradební 201, 68601 Uherské Hradiště
14	st. 986/10	24	zastavěná plocha a nádvoří	SIM Kegler Josef a Keglerová Vlasta, Štěpnická 1048, 68606 Uherské Hradiště
15	974/5	3968	ostatní plocha	Město Uherské Hradiště, Masarykovo náměstí 19, 68601 Uherské Hradiště
16	286/1	1439	ostatní plocha	Město Uherské Hradiště, Masarykovo náměstí 19, 68601 Uherské Hradiště
17	91/5	2700	ostatní plocha	Město Uherské Hradiště, Masarykovo náměstí 19, 68601 Uherské Hradiště
18	1028/11	201	ostatní plocha	Město Uherské Hradiště, Masarykovo náměstí 19, 68601 Uherské Hradiště
19	286/2	191	ostatní plocha	Město Uherské Hradiště, Masarykovo náměstí 19, 68601 Uherské Hradiště
20	st. 2459	144	zastavěná plocha a nádvoří	STAVEX U.H., s.r.o., Hradební 201, 68601 Uherské Hradiště
21	668/1	1054	ostatní plocha	Město Uherské Hradiště, Masarykovo náměstí 19, 68601 Uherské Hradiště
22	788/28	1360	ostatní plocha	Město Uherské Hradiště, Masarykovo náměstí 19, 68601 Uherské Hradiště
23	1028/10	1972	ostatní plocha	Město Uherské Hradiště, Masarykovo náměstí 19, 68601 Uherské Hradiště
24	st. 2456	421	zastavěná plocha a nádvoří	STAVEX U.H., s.r.o., Hradební 201, 68601 Uherské Hradiště
25	st. 2455	49	zastavěná plocha a nádvoří	STAVEX U.H., s.r.o., Hradební 201, 68601 Uherské Hradiště
26	1325/1	191	ostatní plocha	Město Uherské Hradiště, Masarykovo náměstí 19, 68601 Uherské Hradiště
27	1325/2	659	ostatní plocha	Město Uherské Hradiště, Masarykovo náměstí 19, 68601 Uherské Hradiště
28	82	768	ostatní plocha	Město Uherské Hradiště, Masarykovo náměstí 19, 68601 Uherské Hradiště
29	286/3	1415	ostatní plocha	Město Uherské Hradiště, Masarykovo náměstí 19, 68601 Uherské Hradiště
30	85/8	415	ostatní plocha	Město Uherské Hradiště, Masarykovo náměstí 19, 68601 Uherské Hradiště
31	285/2	29	ostatní plocha	Město Uherské Hradiště, Masarykovo náměstí 19, 68601 Uherské Hradiště
32	285/3	71	ostatní plocha	Město Uherské Hradiště, Masarykovo náměstí 19, 68601 Uherské Hradiště
33	285/1	55	ostatní plocha	Město Uherské Hradiště, Masarykovo náměstí 19, 68601 Uherské Hradiště
34	788/23	30019	ostatní plocha	České dráhy, a.s., nábreží Ludvíka Svobody 1222/12, Nové Město, 11000 Praha 1
35	788/30	531	ostatní plocha	Město Uherské Hradiště, Masarykovo náměstí 19, 68601 Uherské Hradiště
36	st. 2728	118	zastavěná plocha a nádvoří	CR Správa železniční dopravní cesty, státní organizace, Dílaždná 1003/7, Nové Město, 11000 Praha 1
37	653/19	2415	ostatní plocha	Město Uherské Hradiště, Masarykovo náměstí 19, 68601 Uherské Hradiště
38	788/25	7035	ostatní plocha	České dráhy, a.s., nábreží Ludvíka Svobody 1222/12, Nové Město, 11000 Praha 1
39	44/5	60	ostatní plocha	Město Uherské Hradiště, Masarykovo náměstí 19, 68601 Uherské Hradiště
40	44/7	46	ostatní plocha	Město Uherské Hradiště, Masarykovo náměstí 19, 68601 Uherské Hradiště
41	653/39	3073	ostatní plocha	Město Uherské Hradiště, Masarykovo náměstí 19, 68601 Uherské Hradiště
42	45/1	1437	ostatní plocha	Město Uherské Hradiště, Masarykovo náměstí 19, 68601 Uherské Hradiště
43	45/10	793	ostatní plocha	Město Uherské Hradiště, Masarykovo náměstí 19, 68601 Uherské Hradiště
44	80/1	429	ostatní plocha	Město Uherské Hradiště, Masarykovo náměstí 19, 68601 Uherské Hradiště
45	st. 993/1	1139	zastavěná plocha a nádvoří	Město Uherské Hradiště, Masarykovo náměstí 19, 68601 Uherské Hradiště
46	45/7	718	ostatní plocha	Město Uherské Hradiště, Masarykovo náměstí 19, 68601 Uherské Hradiště
47	45/5	44	ostatní plocha	Město Uherské Hradiště, Masarykovo náměstí 19, 68601 Uherské Hradiště
48	45/3	167	ostatní plocha	Město Uherské Hradiště, Masarykovo náměstí 19, 68601 Uherské Hradiště
49	45/6	617	ostatní plocha	Město Uherské Hradiště, Masarykovo náměstí 19, 68601 Uherské Hradiště
50	45/4	13	ostatní plocha	Město Uherské Hradiště, Masarykovo náměstí 19, 68601 Uherské Hradiště



LEGENDA
 zábor stavby
 katastrální hranice



Výnos: CELKOVÁ ZÁBOROVÁ SITUACE		Část dokumentace: B
Název stávk: REKONSTRUKCE PŘEDNADRAŽNÍHO PROSTORU V UHERSKÉM HRADIŠTI		Číslo výkresu: B.3.1
Datum: 06/2019		Stupeň: DSP
Zodpovědný: Univerzita Pardubice, katedra Doprního stavitelství, Studentská 95, 532 10 Pardubice	Objekt: Uherské Hradiště, Zlínský kraj	Číslo zakázky: DIPLOMOVÁ PRÁCE
Výkresovatel: Bc. Daniel Goble	Vedoucí práce: Ing. Pavel Lopour, Ph.D.	Vedoucí katedry: Ing. Aleš Šmejda, Ph.D.
Souřadnicový systém: S-JTSK, Výškový systém: Bpv		Mříž: 10x A4
		Mříž: 1:500

Výkres:		ZÁBOROVÝ ELABORÁT		Číslo kopie:	
Název stavby:		REKONSTRUKCE PŘEDNÁDRAŽNÍHO PROSTORU V UHERSKÉM HRADIŠTI		Část dokumentace:	B
Zadavatel:			Obec/kraj: Uherské Hradiště Zlínský kraj	Číslo výkresu:	B.3.2
Univerzita Pardubice katedra Dopravního stavitelství Studentská 95 532 10 Pardubice				Datum:	06/2019
Vypracoval:		Vedoucí práce:	Vedoucí katedry:	Stupeň:	DSP
Bc. Daniel Gabrle		Ing. Pavel Lopour, Ph.D.	Ing. Aleš Šmejda, Ph.D.	Číslo zakázky:	DIPLOMOVÁ PRÁCE
Souřadnicový systém S–JTSK, Výškový systém Bpv				Formát:	– A4
				Měřítko:	–

Obec: Uherské Hradiště [592005]

KÚ: Uherské Hradiště [772844]

pol. č.	KN	výměra geom. [m2]	druh pozemku	nacionále vlastníků	poznámka	ZÁBOR [m2]
1	954/8	4883	ostatní plocha	Město Uherské Hradiště, Masarykovo náměstí 19, 68601 Uherské Hradiště		66
2	974/1	10233	ostatní plocha	Město Uherské Hradiště, Masarykovo náměstí 19, 68601 Uherské Hradiště		54
3	st. 986/1	22	zastavěná plocha a nádvoří	Rozumová Jaroslava, Jana Žižky 756, 68606 Uherské Hradiště	GARÁŽ	16
4	st. 986/2	21	zastavěná plocha a nádvoří	Nemáš Bohumil, Na Dolině 925, 68604 Kunovice	GARÁŽ	21
5	st. 986/3	21	zastavěná plocha a nádvoří	Šváb Lubomír, Revoluční 728, 68606 Uherské Hradiště	GARÁŽ	21
6	st. 986/4	21	zastavěná plocha a nádvoří	Zemánek Jan Ing., Prokopa Holého 750, 68606 Uherské Hradiště	GARÁŽ	21
7	st. 986/5	21	zastavěná plocha a nádvoří	Třetina Vladislav, Trávník 2086, 68603 Staré Město	GARÁŽ	21
8	st. 986/6	20	zastavěná plocha a nádvoří	Šebestová Anna, Štěpnická 1083, 68606 Uherské Hradiště	GARÁŽ	20
9	st. 986/7	21	zastavěná plocha a nádvoří	SJM Poláček Jiří a Polášková Jarmila, Revoluční 753, 68606 Uherské Hradiště	GARÁŽ	21
10	st. 986/8	20	zastavěná plocha a nádvoří	Kosek Pavel, Štěpnická 1052, 68606 Uherské Hradiště	GARÁŽ	20
11	1012/1	604	ostatní plocha	Škrabalová Michaela MUDr., Revoluční 573, 68606 Uherské Hradiště		95
12	st. 986/9	21	zastavěná plocha a nádvoří	Berger Jiří, č. p. 55, 68706 Salaš	GARÁŽ	21
13	788/8	3216	ostatní plocha	STAVEX U.H., s.r.o., Hradební 201, 68601 Uherské Hradiště		2201
14	st. 986/10	24	zastavěná plocha a nádvoří	SJM Kegler Josef a Keglerová Vlasta, Štěpnická 1048, 68606 Uherské Hradiště	GARÁŽ	24
15	974/5	3968	ostatní plocha	Město Uherské Hradiště, Masarykovo náměstí 19, 68601 Uherské Hradiště		1712
16	286/1	1439	ostatní plocha	Město Uherské Hradiště, Masarykovo náměstí 19, 68601 Uherské Hradiště		517
17	91/5	2700	ostatní plocha	Město Uherské Hradiště, Masarykovo náměstí 19, 68601 Uherské Hradiště		53
18	1028/11	201	ostatní plocha	Město Uherské Hradiště, Masarykovo náměstí 19, 68601 Uherské Hradiště		153
19	286/2	191	ostatní plocha	Město Uherské Hradiště, Masarykovo náměstí 19, 68601 Uherské Hradiště		136
20	st. 2459	144	zastavěná plocha a nádvoří	STAVEX U.H., s.r.o., Hradební 201, 68601 Uherské Hradiště		144
21	668/1	1054	ostatní plocha	Město Uherské Hradiště, Masarykovo náměstí 19, 68601 Uherské Hradiště		67
22	788/28	1360	ostatní plocha	Město Uherské Hradiště, Masarykovo náměstí 19, 68601 Uherské Hradiště		1360
23	1028/10	1972	ostatní plocha	Město Uherské Hradiště, Masarykovo náměstí 19, 68601 Uherské Hradiště		486
24	st. 2456	421	zastavěná plocha a nádvoří	STAVEX U.H., s.r.o., Hradební 201, 68601 Uherské Hradiště		416
25	st. 2455	49	zastavěná plocha a nádvoří	STAVEX U.H., s.r.o., Hradební 201, 68601 Uherské Hradiště		41
26	1325/1	191	ostatní plocha	Město Uherské Hradiště, Masarykovo náměstí 19, 68601 Uherské Hradiště		190
27	1325/2	659	ostatní plocha	Město Uherské Hradiště, Masarykovo náměstí 19, 68601 Uherské Hradiště		659
28	82	768	ostatní plocha	Město Uherské Hradiště, Masarykovo náměstí 19, 68601 Uherské Hradiště		768
29	286/3	1415	ostatní plocha	Město Uherské Hradiště, Masarykovo náměstí 19, 68601 Uherské Hradiště		120
30	85/8	415	ostatní plocha	Město Uherské Hradiště, Masarykovo náměstí 19, 68601 Uherské Hradiště		378
31	285/2	29	ostatní plocha	Město Uherské Hradiště, Masarykovo náměstí 19, 68601 Uherské Hradiště		3

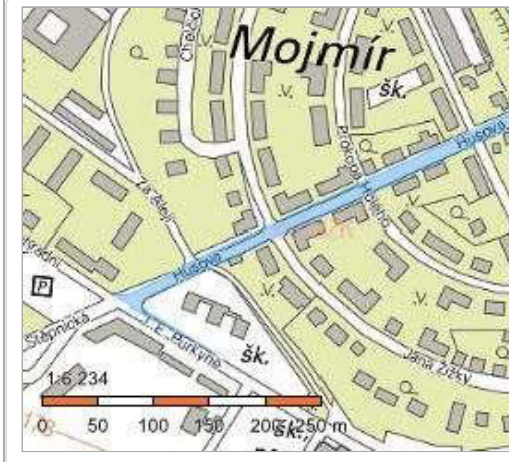
32	285/3	71	ostatní plocha	Město Uherské Hradiště, Masarykovo náměstí 19, 68601 Uherské Hradiště	70
33	285/1	55	ostatní plocha	Město Uherské Hradiště, Masarykovo náměstí 19, 68601 Uherské Hradiště	7
34	788/23	30019	ostatní plocha	České dráhy, a.s., nábreží Ludvíka Svobody 1222/12, Nové Město, 11000 Praha 1	2886
35	788/30	531	ostatní plocha	Město Uherské Hradiště, Masarykovo náměstí 19, 68601 Uherské Hradiště	531
36	st. 2728	118	zastavěná plocha a nádvoří	ČR; Správa železniční dopravní cesty, státní organizace, Dílžďená 1003/7, Nové Město, 11000 Praha 1	118
37	653/19	2415	ostatní plocha	Město Uherské Hradiště, Masarykovo náměstí 19, 68601 Uherské Hradiště	462
38	788/25	7035	ostatní plocha	České dráhy, a.s., nábreží Ludvíka Svobody 1222/12, Nové Město, 11000 Praha 1	3333
39	44/5	60	ostatní plocha	Město Uherské Hradiště, Masarykovo náměstí 19, 68601 Uherské Hradiště	55
40	44/7	46	ostatní plocha	Město Uherské Hradiště, Masarykovo náměstí 19, 68601 Uherské Hradiště	43
41	653/39	3073	ostatní plocha	Město Uherské Hradiště, Masarykovo náměstí 19, 68601 Uherské Hradiště	1367
42	45/1	1437	ostatní plocha	Město Uherské Hradiště, Masarykovo náměstí 19, 68601 Uherské Hradiště	12
43	45/10	793	ostatní plocha	Město Uherské Hradiště, Masarykovo náměstí 19, 68601 Uherské Hradiště	11
44	80/1	429	ostatní plocha	Město Uherské Hradiště, Masarykovo náměstí 19, 68601 Uherské Hradiště	135
45	st. 993/1	1139	zastavěná plocha a nádvoří	Město Uherské Hradiště, Masarykovo náměstí 19, 68601 Uherské Hradiště	32
46	45/7	718	ostatní plocha	Město Uherské Hradiště, Masarykovo náměstí 19, 68601 Uherské Hradiště	6
47	45/5	44	ostatní plocha	Město Uherské Hradiště, Masarykovo náměstí 19, 68601 Uherské Hradiště	4
48	45/3	167	ostatní plocha	Město Uherské Hradiště, Masarykovo náměstí 19, 68601 Uherské Hradiště	17
49	45/6	617	ostatní plocha	Město Uherské Hradiště, Masarykovo náměstí 19, 68601 Uherské Hradiště	7
50	45/4	13	ostatní plocha	Město Uherské Hradiště, Masarykovo náměstí 19, 68601 Uherské Hradiště	6

LEGENDA - vlastníci

	Soukromý vlastník
	Státní instituce
	Investor

Informace o pozemku

Parcelní číslo:	954/8
Obec:	Uherské Hradiště [592005]
Katastrální území:	Uherské Hradiště [772844]
Číslo LV:	10001
Výměra [m ²]:	4883
Typ parcely:	Parcela katastru nemovitostí
Mapový list:	DKM
Určení výměry:	Graficky nebo v digitalizované mapě
Způsob využití:	ostatní komunikace
Druh pozemku:	ostatní plocha



Vlastníci, jiní oprávnění

Vlastnické právo

Podíl

Město Uherské Hradiště, Masarykovo náměstí 19, 68601 Uherské Hradiště

Způsob ochrany nemovitosti

Nejsou evidovány žádné způsoby ochrany.

Seznam BPEJ

Parcela nemá evidované BPEJ.

Omezení vlastnického práva

Typ

Věcné břemeno (podle listiny)

Věcné břemeno zřízení a provozování vedení

Jiné zápisy

Nejsou evidovány žádné jiné zápisy.

Řízení, v rámci kterých byl k nemovitosti zapsán cenový údaj

Nemovitost je v územním obvodu, kde státní správu katastru nemovitostí ČR vykonává [Katastrální úřad pro Zlínský kraj, Katastrální pracoviště Uherské Hradiště](#)

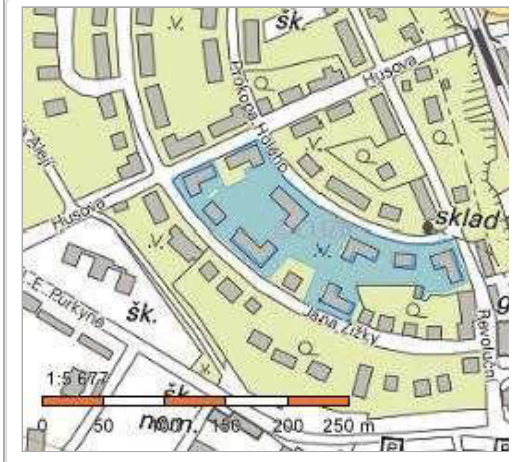
Zobrazené údaje mají informativní charakter. Platnost k 23.04.2019 09:00:00.

© 2004 - 2019 [Český úřad zeměměřický a katastrální](#), [Pod sídlištěm 1800/9, Kobyličky, 18211 Praha 8](#)
Podání určená katastrálním úřadům a pracovištím zasílejte přímo na [jejich e-mail adresu](#).

Verze aplikace: 5.5.5 build 0

Informace o pozemku

Parcelní číslo:	974/1
Obec:	Uherské Hradiště [592005]
Katastrální území:	Uherské Hradiště [772844]
Číslo LV:	10001
Výměra [m ²]:	10233
Typ parcely:	Parcela katastru nemovitostí
Mapový list:	DKM
Určení výměry:	Graficky nebo v digitalizované mapě
Způsob využití:	ostatní komunikace
Druh pozemku:	ostatní plocha



Vlastníci, jiní oprávnění

Vlastnické právo

Podíl

Město Uherské Hradiště, Masarykovo náměstí 19, 68601 Uherské Hradiště

Způsob ochrany nemovitosti

Nejsou evidovány žádné způsoby ochrany.

Seznam BPEJ

Parcela nemá evidované BPEJ.

Omezení vlastnického práva

Typ

Věcné břemeno zřizování a provozování vedení

Jiné zápisy

Nejsou evidovány žádné jiné zápisy.

Řízení, v rámci kterých byl k nemovitosti zapsán cenový údaj

Nemovitost je v územním obvodu, kde státní správu katastru nemovitostí ČR vykonává [Katastrální úřad pro Zlínský kraj, Katastrální pracoviště Uherské Hradiště](#)

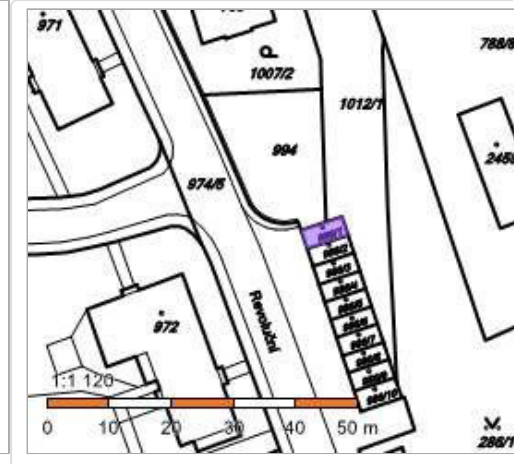
Zobrazené údaje mají informativní charakter. Platnost k 23.04.2019 09:00:00.

© 2004 - 2019 [Český úřad zeměměřický a katastrální](#), [Pod sídlištěm 1800/9, Kobyličky, 18211 Praha 8](#)
Podání určená katastrálním úřadům a pracovištím zasílejte přímo na [jejich e-mail adresu](#).

Verze aplikace: 5.5.5 build 0

Informace o pozemku

Parcelní číslo:	st. 986/1
Obec:	Uherské Hradiště [592005]
Katastrální území:	Uherské Hradiště [772844]
Číslo LV:	357
Výměra [m ²]:	22
Typ parcely:	Parcela katastru nemovitostí
Mapový list:	DKM
Určení výměry:	Graficky nebo v digitalizované mapě
Druh pozemku:	zastavěná plocha a nádvoří



Součástí je stavba

Budova bez čísla popisného nebo evidenčního:	garáž
Stavba stojí na pozemku:	p. č. st. 986/1

Vlastníci, jiní oprávnění

Vlastnické právo	Podíl
Rozumová Jaroslava, Jana Žižky 756, 68606 Uherské Hradiště	

Způsob ochrany nemovitosti

Nejsou evidovány žádné způsoby ochrany.

Seznam BPEJ

Parcela nemá evidované BPEJ.

Omezení vlastnického práva

Nejsou evidována žádná omezení.

Jiné zápisy

Nejsou evidovány žádné jiné zápisy.

Řízení, v rámci kterých byl k nemovitosti zapsán cenový údaj

Nemovitost je v územním obvodu, kde státní správu katastru nemovitostí ČR vykonává [Katastrální úřad pro Zlínský kraj, Katastrální pracoviště Uherské Hradiště](#)

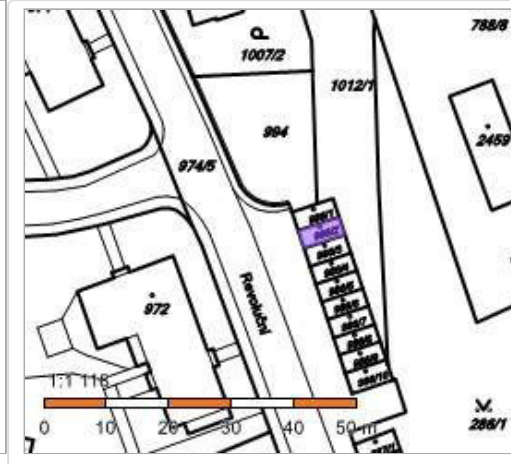
Zobrazené údaje mají informativní charakter. Platnost k 23.04.2019 09:00:00.

© 2004 - 2019 [Český úřad zeměměřický a katastrální](#), [Pod sídlištěm 1800/9, Kobyličky, 18211 Praha 8](#)
Podání určená katastrálním úřadům a pracovištím zasílejte přímo na [jejich e-mail adresu](#).

Verze aplikace: 5.5.5 build 0

Informace o pozemku

Parcelní číslo:	st. 986/2
Obec:	Uherské Hradiště [592005]
Katastrální území:	Uherské Hradiště [772844]
Číslo LV:	358
Výměra [m ²]:	21
Typ parcely:	Parcela katastru nemovitostí
Mapový list:	DKM
Určení výměry:	Graficky nebo v digitalizované mapě
Druh pozemku:	zastavěná plocha a nádvoří



Součástí je stavba

Budova bez čísla popisného nebo evidenčního:	garáž
Stavba stojí na pozemku:	p. č. st. 986/2

Vlastníci, jiní oprávnění

Vlastnické právo	Podíl
Nemáš Bohumil, Na Dolině 925, 68604 Kunovice	

Způsob ochrany nemovitosti

Nejsou evidovány žádné způsoby ochrany.

Seznam BPEJ

Parcela nemá evidované BPEJ.

Omezení vlastnického práva

Nejsou evidována žádná omezení.

Jiné zápisy

Nejsou evidovány žádné jiné zápisy.

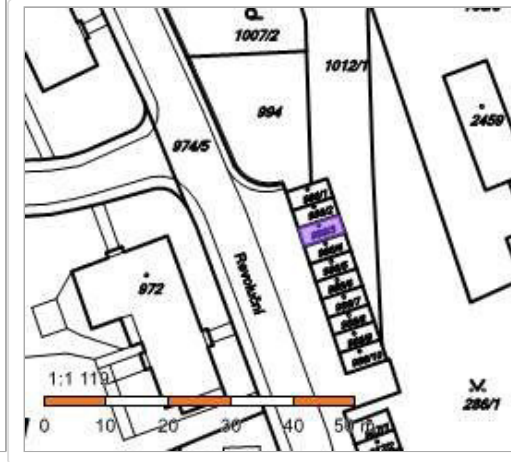
Řízení, v rámci kterých byl k nemovitosti zapsán cenový údaj

Nemovitost je v územním obvodu, kde státní správu katastru nemovitostí ČR vykonává [Katastrální úřad pro Zlínský kraj, Katastrální pracoviště Uherské Hradiště](#)

Zobrazené údaje mají informativní charakter. Platnost k 23.04.2019 09:00:00.

Informace o pozemku

Parcelní číslo:	st. 986/3
Obec:	Uherské Hradiště [592005]
Katastrální území:	Uherské Hradiště [772844]
Číslo LV:	359
Výměra [m ²]:	21
Typ parcely:	Parcela katastru nemovitostí
Mapový list:	DKM
Určení výměry:	Graficky nebo v digitalizované mapě
Druh pozemku:	zastavěná plocha a nádvoří



Součástí je stavba

Budova bez čísla popisného nebo evidenčního:	garáž
Stavba stojí na pozemku:	p. č. st. 986/3

Vlastníci, jiní oprávnění

Vlastnické právo	Podíl
Šváb Lubomír, Revoluční 728, 68606 Uherské Hradiště	

Způsob ochrany nemovitosti

Nejsou evidovány žádné způsoby ochrany.

Seznam BPEJ

Parcela nemá evidované BPEJ.

Omezení vlastnického práva

Nejsou evidována žádná omezení.

Jiné zápisy

Nejsou evidovány žádné jiné zápisy.

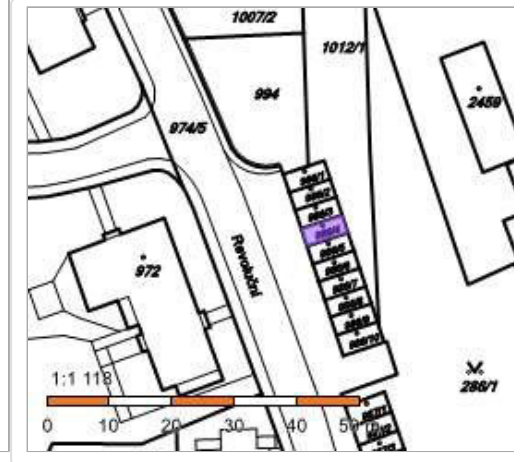
Řízení, v rámci kterých byl k nemovitosti zapsán cenový údaj

Nemovitost je v územním obvodu, kde státní správu katastru nemovitostí ČR vykonává [Katastrální úřad pro Zlínský kraj, Katastrální pracoviště Uherské Hradiště](#)

Zobrazené údaje mají informativní charakter. Platnost k 23.04.2019 09:00:00.

Informace o pozemku

Parcelní číslo:	st. 986/4
Obec:	Uherské Hradiště [592005]
Katastrální území:	Uherské Hradiště [772844]
Číslo LV:	610
Výměra [m ²]:	21
Typ parcely:	Parcela katastru nemovitostí
Mapový list:	DKM
Určení výměry:	Graficky nebo v digitalizované mapě
Druh pozemku:	zastavěná plocha a nádvoří



Součástí je stavba

Budova s číslem evidenčním:	Uherské Hradiště [412619] ; č. ev. 606; garáž
Stavba stojí na pozemku:	p. č. st. 986/4
Stavební objekt:	č. ev. 606
Ulice:	Revoluční
Adresní místa:	Revoluční č. ev. 606

Vlastníci, jiní oprávnění

Vlastnické právo	Podíl
Zemánek Jan Ing., Prokopa Holého 750, 68606 Uherské Hradiště	

Způsob ochrany nemovitosti

Nejsou evidovány žádné způsoby ochrany.

Seznam BPEJ

Parcela nemá evidované BPEJ.

Omezení vlastnického práva

Nejsou evidována žádná omezení.

Jiné zápisy

Nejsou evidovány žádné jiné zápisy.

Řízení, v rámci kterých byl k nemovitosti zapsán cenový údaj

Více informací k cenovým údajům naleznete v k aplikaci.

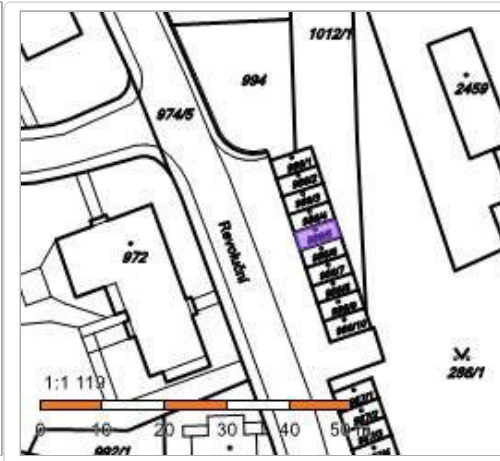
Objekt je dotčen změnou právního vztahu: [V-2351/2019](#),

Nemovitost je v územním obvodu, kde státní správu katastru nemovitostí ČR vykonává [Katastrální úřad pro Zlínský kraj, Katastrální pracoviště Uherské Hradiště](#)

Zobrazené údaje mají informativní charakter. Platnost k 23.04.2019 09:00:00.

Informace o pozemku

Parcelní číslo:	st. 986/5
Obec:	Uherské Hradiště [592005]
Katastrální území:	Uherské Hradiště [772844]
Číslo LV:	360
Výměra [m ²]:	21
Typ parcely:	Parcela katastru nemovitostí
Mapový list:	DKM
Určení výměry:	Graficky nebo v digitalizované mapě
Druh pozemku:	zastavěná plocha a nádvoří



Součástí je stavba

Budova bez čísla popisného nebo evidenčního:	garáž
Stavba stojí na pozemku:	p. č. st. 986/5

Vlastníci, jiní oprávnění

Vlastnické právo

Třetina Vladislav, Trávník 2086, 68603 Staré Město

Podíl

Způsob ochrany nemovitosti

Nejsou evidovány žádné způsoby ochrany.

Seznam BPEJ

Parcela nemá evidované BPEJ.

Omezení vlastnického práva

Nejsou evidována žádná omezení.

Jiné zápisy

Nejsou evidovány žádné jiné zápisy.

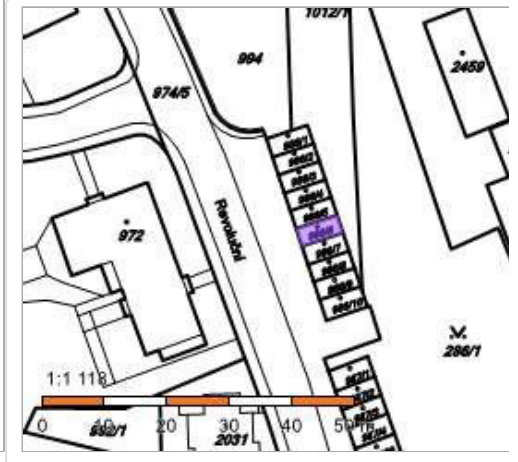
Řízení, v rámci kterých byl k nemovitosti zapsán cenový údaj

Nemovitost je v územním obvodu, kde státní správu katastru nemovitostí ČR vykonává [Katastrální úřad pro Zlínský kraj, Katastrální pracoviště Uherské Hradiště](#)

Zobrazené údaje mají informativní charakter. Platnost k 23.04.2019 09:00:00.

Informace o pozemku

Parcelní číslo:	st. 986/6
Obec:	Uherské Hradiště [592005]
Katastrální území:	Uherské Hradiště [772844]
Číslo LV:	361
Výměra [m ²]:	20
Typ parcely:	Parcela katastru nemovitostí
Mapový list:	DKM
Určení výměry:	Graficky nebo v digitalizované mapě
Druh pozemku:	zastavěná plocha a nádvoří



Součástí je stavba

Budova bez čísla popisného nebo evidenčního:	garáž
Stavba stojí na pozemku:	p. č. st. 986/6

Vlastníci, jiní oprávnění

Vlastnické právo

Podíl

Šebestová Anna, Štěpnická 1083, 68606 Uherské Hradiště

Způsob ochrany nemovitosti

Nejsou evidovány žádné způsoby ochrany.

Seznam BPEJ

Parcela nemá evidované BPEJ.

Omezení vlastnického práva

Nejsou evidována žádná omezení.

Jiné zápisy

Nejsou evidovány žádné jiné zápisy.

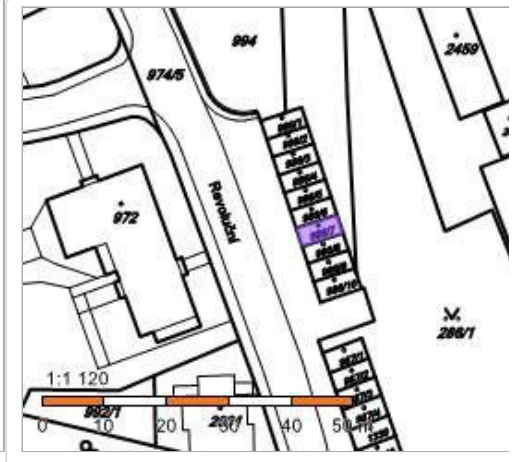
Řízení, v rámci kterých byl k nemovitosti zapsán cenový údaj

Nemovitost je v územním obvodu, kde státní správu katastru nemovitostí ČR vykonává [Katastrální úřad pro Zlínský kraj, Katastrální pracoviště Uherské Hradiště](#)

Zobrazené údaje mají informativní charakter. Platnost k 23.04.2019 09:00:00.

Informace o pozemku

Parcelní číslo:	st. 986/7
Obec:	Uherské Hradiště [592005]
Katastrální území:	Uherské Hradiště [772844]
Číslo LV:	3113
Výměra [m ²]:	21
Typ parcely:	Parcela katastru nemovitostí
Mapový list:	DKM
Určení výměry:	Graficky nebo v digitalizované mapě
Druh pozemku:	zastavěná plocha a nádvoří



Součástí je stavba

Budova bez čísla popisného nebo evidenčního:	garáž
Stavba stojí na pozemku:	p. č. st. 986/7

Vlastníci, jiní oprávnění

Vlastnické právo	Podíl
SJM Polášek Jiří a Polášková Jarmila, Revoluční 753, 68606 Uherské Hradiště	

Způsob ochrany nemovitosti

Nejsou evidovány žádné způsoby ochrany.

Seznam BPEJ

Parcela nemá evidované BPEJ.

Omezení vlastnického práva

Nejsou evidována žádná omezení.

Jiné zápisy

Nejsou evidovány žádné jiné zápisy.

Řízení, v rámci kterých byl k nemovitosti zapsán cenový údaj

Více informací k cenovým údajům naleznete v k aplikaci.

Nemovitost je v územním obvodu, kde státní správu katastru nemovitostí ČR vykonává [Katastrální úřad pro Zlínský kraj, Katastrální pracoviště Uherské Hradiště](#)

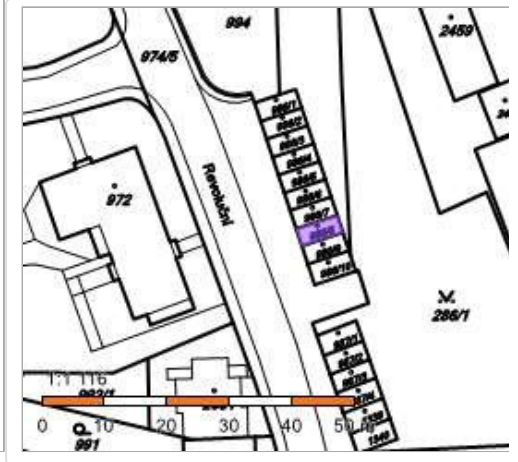
Zobrazené údaje mají informativní charakter. Platnost k 23.04.2019 09:00:00.

© 2004 - 2019 [Český úřad zeměměřický a katastrální](#), [Pod sídlištěm 1800/9, Kobyličky, 18211 Praha 8](#)
Podání určená katastrálním úřadům a pracovištím zasílejte přímo na [jejich e-mail adresu](#).

Verze aplikace: 5.5.5 build 0

Informace o pozemku

Parcelní číslo:	st. 986/8
Obec:	Uherské Hradiště [592005]
Katastrální území:	Uherské Hradiště [772844]
Číslo LV:	363
Výměra [m ²]:	20
Typ parcely:	Parcela katastru nemovitostí
Mapový list:	DKM
Určení výměry:	Graficky nebo v digitalizované mapě
Druh pozemku:	zastavěná plocha a nádvoří



Součástí je stavba

Budova bez čísla popisného nebo evidenčního:	garáž
Stavba stojí na pozemku:	p. č. st. 986/8

Vlastníci, jiní oprávnění

Vlastnické právo	Podíl
Kosek Pavel, Štěpnická 1052, 68606 Uherské Hradiště	

Způsob ochrany nemovitosti

Nejsou evidovány žádné způsoby ochrany.

Seznam BPEJ

Parcela nemá evidované BPEJ.

Omezení vlastnického práva

Nejsou evidována žádná omezení.

Jiné zápisy

Nejsou evidovány žádné jiné zápisy.

Řízení, v rámci kterých byl k nemovitosti zapsán cenový údaj

Nemovitost je v územním obvodu, kde státní správu katastru nemovitostí ČR vykonává [Katastrální úřad pro Zlínský kraj, Katastrální pracoviště Uherské Hradiště](#)

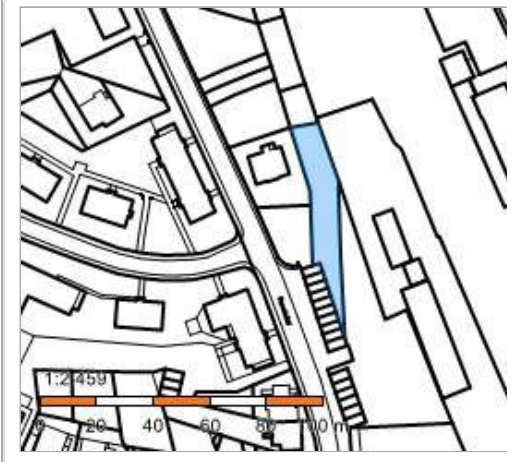
Zobrazené údaje mají informativní charakter. Platnost k 23.04.2019 09:00:00.

© 2004 - 2019 [Český úřad zeměměřický a katastrální](#), [Pod sídlištěm 1800/9, Kobyličky, 18211 Praha 8](#)
Podání určená katastrálními úřady a pracovišti zasílejte přímo na [jejich e-mail adresu](#).

Verze aplikace: 5.5.5 build 0

Informace o pozemku

Parcelní číslo:	1012/1
Obec:	Uherské Hradiště [592005]
Katastrální území:	Uherské Hradiště [772844]
Číslo LV:	1142
Výměra [m ²]:	604
Typ parcely:	Parcela katastru nemovitostí
Mapový list:	DKM
Určení výměry:	Graficky nebo v digitalizované mapě
Způsob využití:	ostatní komunikace
Druh pozemku:	ostatní plocha



Vlastníci, jiní oprávnění

Vlastnické právo

Podíl

Škrabalová Michaela MUDr., Revoluční 573, 68606 Uherské Hradiště

Způsob ochrany nemovitosti

Nejsou evidovány žádné způsoby ochrany.

Seznam BPEJ

Parcela nemá evidované BPEJ.

Omezení vlastnického práva

Nejsou evidována žádná omezení.

Jiné zápisy

Nejsou evidovány žádné jiné zápisy.

Řízení, v rámci kterých byl k nemovitosti zapsán cenový údaj

Nemovitost je v územním obvodu, kde státní správu katastru nemovitostí ČR vykonává [Katastrální úřad pro Zlínský kraj, Katastrální pracoviště Uherské Hradiště](#)

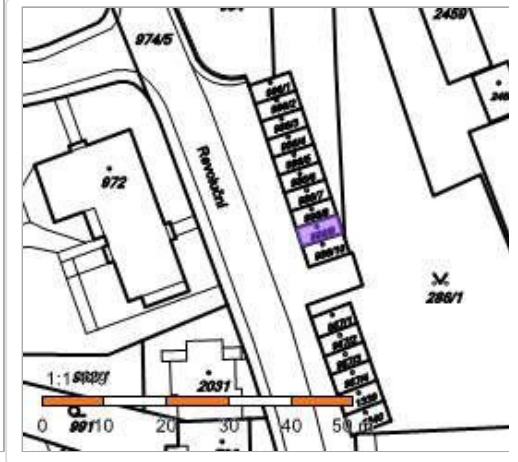
Zobrazené údaje mají informativní charakter. Platnost k 23.04.2019 09:00:00.

© 2004 - 2019 [Český úřad zeměměřický a katastrální](#), [Pod sídlištěm 1800/9, Kobylisy, 18211 Praha 8](#)
Podání určená katastrálním úřadům a pracovištím zasílejte přímo na [jejich e-mail adresu](#).

Verze aplikace: 5.5.5 build 0

Informace o pozemku

Parcelní číslo:	st. 986/9
Obec:	Uherské Hradiště [592005]
Katastrální území:	Uherské Hradiště [772844]
Číslo LV:	1502
Výměra [m ²]:	21
Typ parcely:	Parcela katastru nemovitostí
Mapový list:	DKM
Určení výměry:	Graficky nebo v digitalizované mapě
Druh pozemku:	zastavěná plocha a nádvoří



Součástí je stavba

Budova bez čísla popisného nebo evidenčního:	garáž
Stavba stojí na pozemku:	p. č. st. 986/9

Vlastníci, jiní oprávnění

Vlastnické právo	Podíl
Berger Jiří, č. p. 55, 68706 Salaš	

Způsob ochrany nemovitosti

Nejsou evidovány žádné způsoby ochrany.

Seznam BPEJ

Parcela nemá evidované BPEJ.

Omezení vlastnického práva

Nejsou evidována žádná omezení.

Jiné zápisy

Nejsou evidovány žádné jiné zápisy.

Řízení, v rámci kterých byl k nemovitosti zapsán cenový údaj

Nemovitost je v územním obvodu, kde státní správu katastru nemovitostí ČR vykonává [Katastrální úřad pro Zlínský kraj, Katastrální pracoviště Uherské Hradiště](#)

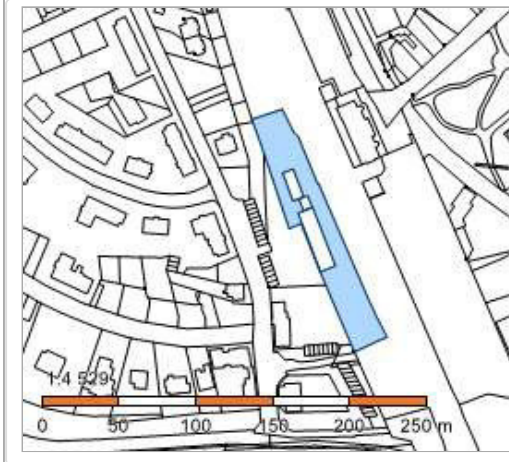
Zobrazené údaje mají informativní charakter. Platnost k 23.04.2019 09:00:00.

© 2004 - 2019 [Český úřad zeměměřický a katastrální](#), [Pod sídlištěm 1800/9, Kobyličky, 18211 Praha 8](#)
Podání určená katastrálním úřadům a pracovištím zasílejte přímo na [jejich e-mail adresu](#).

Verze aplikace: 5.5.5 build 0

Informace o pozemku

Parcelní číslo:	788/8
Obec:	Uherské Hradiště [592005]
Katastrální území:	Uherské Hradiště [772844]
Číslo LV:	3126
Výměra [m ²]:	3216
Typ parcely:	Parcela katastru nemovitostí
Mapový list:	DKM
Určení výměry:	Graficky nebo v digitalizované mapě
Způsob využití:	dráha
Druh pozemku:	ostatní plocha



Vlastníci, jiní oprávnění

Vlastnické právo

Podíl

STAVEX U.H., s.r.o., Hradební 201, 68601 Uherské Hradiště

Způsob ochrany nemovitosti

Nejsou evidovány žádné způsoby ochrany.

Seznam BPEJ

Parcela nemá evidované BPEJ.

Omezení vlastnického práva

Nejsou evidována žádná omezení.

Jiné zápisy

Typ

Změna výměr obnovou operátu

Řízení, v rámci kterých byl k nemovitosti zapsán cenový údaj

Nemovitost je v územním obvodu, kde státní správu katastru nemovitostí ČR vykonává [Katastrální úřad pro Zlínský kraj, Katastrální pracoviště Uherské Hradiště](#)

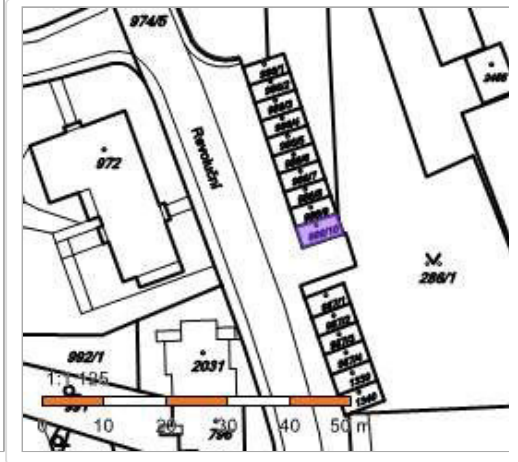
Zobrazené údaje mají informativní charakter. Platnost k 23.04.2019 09:00:00.

© 2004 - 2019 [Český úřad zeměměřický a katastrální](#), [Pod sídlištěm 1800/9, Kobylisy, 18211 Praha 8](#)
 Podání určená katastrálním úřadům a pracovištím zasílejte přímo na [jejich e-mail adresu](#).

Verze aplikace: 5.5.5 build 0

Informace o pozemku

Parcelní číslo:	st. 986/10
Obec:	Uherské Hradiště [592005]
Katastrální území:	Uherské Hradiště [772844]
Číslo LV:	365
Výměra [m ²]:	24
Typ parcely:	Parcela katastru nemovitostí
Mapový list:	DKM
Určení výměry:	Graficky nebo v digitalizované mapě
Druh pozemku:	zastavěná plocha a nádvoří



Součástí je stavba

Budova bez čísla popisného nebo evidenčního:	garáž
Stavba stojí na pozemku:	p. č. st. 986/10

Vlastníci, jiní oprávnění

Vlastnické právo	Podíl
SJM Kegler Josef a Keglerová Vlasta, Štěpnická 1048, 68606 Uherské Hradiště	

Způsob ochrany nemovitosti

Nejsou evidovány žádné způsoby ochrany.

Seznam BPEJ

Parcela nemá evidované BPEJ.

Omezení vlastnického práva

Nejsou evidována žádná omezení.

Jiné zápisy

Nejsou evidovány žádné jiné zápisy.

Řízení, v rámci kterých byl k nemovitosti zapsán cenový údaj

Nemovitost je v územním obvodu, kde státní správu katastru nemovitostí ČR vykonává [Katastrální úřad pro Zlínský kraj, Katastrální pracoviště Uherské Hradiště](#)

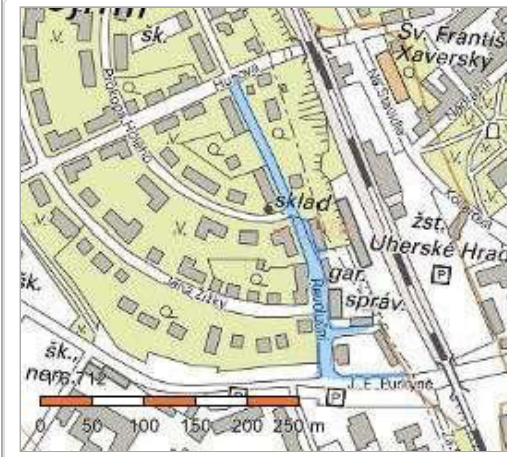
Zobrazené údaje mají informativní charakter. Platnost k 23.04.2019 09:00:00.

© 2004 - 2019 [Český úřad zeměměřický a katastrální](#), [Pod sídlištěm 1800/9, Kobyličky, 18211 Praha 8](#)
Podání určená katastrálním úřadům a pracovištím zasílejte přímo na [jejich e-mail adresu](#).

Verze aplikace: 5.5.5 build 0

Informace o pozemku

Parcelní číslo:	974/5
Obec:	Uherské Hradiště [592005]
Katastrální území:	Uherské Hradiště [772844]
Číslo LV:	10001
Výměra [m ²]:	3968
Typ parcely:	Parcela katastru nemovitostí
Mapový list:	DKM
Určení výměry:	Graficky nebo v digitalizované mapě
Způsob využití:	ostatní komunikace
Druh pozemku:	ostatní plocha



Vlastníci, jiní oprávnění

Vlastnické právo

Podíl

Město Uherské Hradiště, Masarykovo náměstí 19, 68601 Uherské Hradiště

Způsob ochrany nemovitosti

Nejsou evidovány žádné způsoby ochrany.

Seznam BPEJ

Parcela nemá evidované BPEJ.

Omezení vlastnického práva

Typ

Věcné břemeno (podle listiny)

Věcné břemeno chůze

Věcné břemeno zřízení a provozování vedení

Jiné zápisy

Typ

Změna číslování parcel

Řízení, v rámci kterých byl k nemovitosti zapsán cenový údaj

Nemovitost je v územním obvodu, kde státní správu katastru nemovitostí ČR vykonává [Katastrální úřad pro Zlínský kraj, Katastrální pracoviště Uherské Hradiště](#)

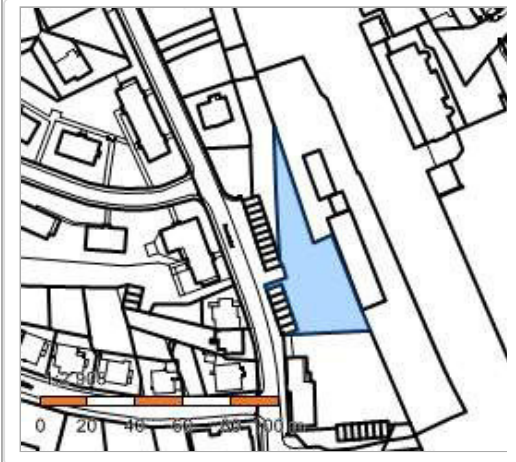
Zobrazené údaje mají informativní charakter. Platnost k 23.04.2019 09:00:00.

© 2004 - 2019 [Český úřad zeměměřický a katastrální](#), [Pod sídlištěm 1800/9, Kobylisy, 18211 Praha 8](#)
Podání určená katastrálním úřadům a pracovištím zasílejte přímo na [jejich e-mail adresu](#).

Verze aplikace: 5.5.5 build 0

Informace o pozemku

Parcelní číslo:	286/1
Obec:	Uherské Hradiště [592005]
Katastrální území:	Uherské Hradiště [772844]
Číslo LV:	10001
Výměra [m ²]:	1439
Typ parcely:	Parcela katastru nemovitostí
Mapový list:	DKM
Určení výměry:	Graficky nebo v digitalizované mapě
Způsob využití:	zeleň
Druh pozemku:	ostatní plocha



Vlastníci, jiní oprávnění

Vlastnické právo

Podíl

Město Uherské Hradiště, Masarykovo náměstí 19, 68601 Uherské Hradiště

Způsob ochrany nemovitosti

Nejsou evidovány žádné způsoby ochrany.

Seznam BPEJ

Parcela nemá evidované BPEJ.

Omezení vlastnického práva

Nejsou evidována žádná omezení.

Jiné zápisy

Nejsou evidovány žádné jiné zápisy.

Řízení, v rámci kterých byl k nemovitosti zapsán cenový údaj

Nemovitost je v územním obvodu, kde státní správu katastru nemovitostí ČR vykonává [Katastrální úřad pro Zlínský kraj, Katastrální pracoviště Uherské Hradiště](#)

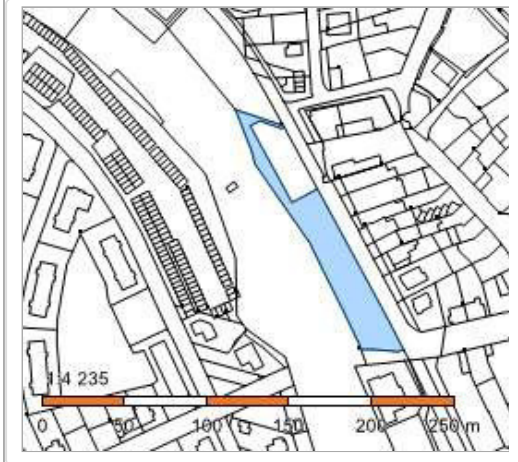
Zobrazené údaje mají informativní charakter. Platnost k 23.04.2019 09:00:00.

© 2004 - 2019 [Český úřad zeměměřický a katastrální](#), [Pod sídlištěm 1800/9, Kobylisy, 18211 Praha 8](#)
Podání určená katastrálním úřadům a pracovištím zasílejte přímo na [jejich e-mail adresu](#).

Verze aplikace: 5.5.5 build 0

Informace o pozemku

Parcelní číslo:	91/5
Obec:	Uherské Hradiště [592005]
Katastrální území:	Uherské Hradiště [772844]
Číslo LV:	10001
Výměra [m ²]:	2701
Typ parcely:	Parcela katastru nemovitostí
Mapový list:	DKM
Určení výměry:	Graficky nebo v digitalizované mapě
Způsob využití:	zeleň
Druh pozemku:	ostatní plocha



Vlastníci, jiní oprávnění

Vlastnické právo

Podíl

Město Uherské Hradiště, Masarykovo náměstí 19, 68601 Uherské Hradiště

Způsob ochrany nemovitosti

Nejsou evidovány žádné způsoby ochrany.

Seznam BPEJ

Parcela nemá evidované BPEJ.

Omezení vlastnického práva

Typ

Věcné břemeno zřizování a provozování vedení

Jiné zápisy

Typ

Změna číslování parcel

Řízení, v rámci kterých byl k nemovitosti zapsán cenový údaj

Nemovitost je v územním obvodu, kde státní správu katastru nemovitostí ČR vykonává [Katastrální úřad pro Zlínský kraj, Katastrální pracoviště Uherské Hradiště](#)

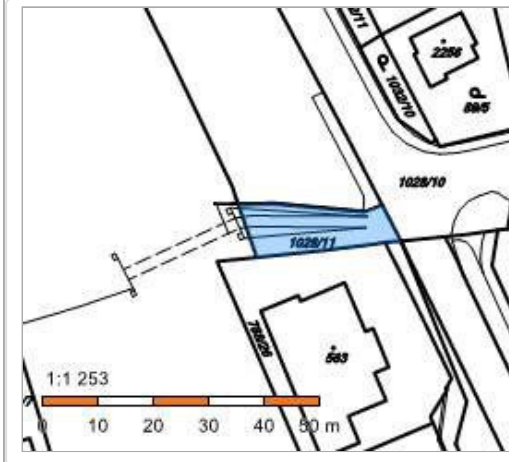
Zobrazené údaje mají informativní charakter. Platnost k 23.04.2019 09:00:00.

© 2004 - 2019 [Český úřad zeměměřický a katastrální](#), [Pod sídlištěm 1800/9, Kobyličky, 18211 Praha 8](#)
Podání určená katastrálním úřadům a pracovištím zasílejte přímo na [jejich e-mail adresu](#).

Verze aplikace: 5.5.5 build 0

Informace o pozemku

Parcelní číslo:	1028/11
Obec:	Uherské Hradiště [592005]
Katastrální území:	Uherské Hradiště [772844]
Číslo LV:	10001
Výměra [m ²]:	201
Typ parcely:	Parcela katastru nemovitostí
Mapový list:	DKM
Určení výměry:	Graficky nebo v digitalizované mapě
Způsob využití:	ostatní komunikace
Druh pozemku:	ostatní plocha



Vlastníci, jiní oprávnění

Vlastnické právo

Podíl

Město Uherské Hradiště, Masarykovo náměstí 19, 68601 Uherské Hradiště

Způsob ochrany nemovitosti

Nejsou evidovány žádné způsoby ochrany.

Seznam BPEJ

Parcela nemá evidované BPEJ.

Omezení vlastnického práva

Typ

Věcné břemeno zřizování a provozování vedení

Jiné zápisy

Typ

Změna číslování parcel

Řízení, v rámci kterých byl k nemovitosti zapsán cenový údaj

Nemovitost je v územním obvodu, kde státní správu katastru nemovitostí ČR vykonává [Katastrální úřad pro Zlínský kraj, Katastrální pracoviště Uherské Hradiště](#)

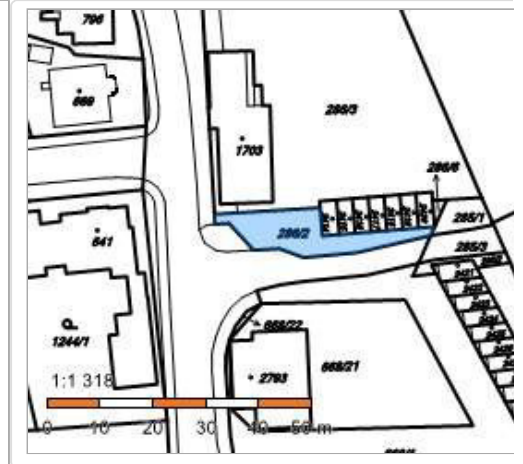
Zobrazené údaje mají informativní charakter. Platnost k 23.04.2019 09:00:00.

© 2004 - 2019 [Český úřad zeměměřický a katastrální](#), [Pod sídlištěm 1800/9, Kobylisy, 18211 Praha 8](#)
Podání určená katastrálním úřadům a pracovištím zasílejte přímo na [jejich e-mail adresu](#).

Verze aplikace: 5.5.5 build 0

Informace o pozemku

Parcelní číslo:	286/2
Obec:	Uherské Hradiště [592005]
Katastrální území:	Uherské Hradiště [772844]
Číslo LV:	10001
Výměra [m ²]:	191
Typ parcely:	Parcela katastru nemovitostí
Mapový list:	DKM
Určení výměry:	Graficky nebo v digitalizované mapě
Způsob využití:	jiná plocha
Druh pozemku:	ostatní plocha



Vlastníci, jiní oprávnění

Vlastnické právo

Podíl

Město Uherské Hradiště, Masarykovo náměstí 19, 68601 Uherské Hradiště

Způsob ochrany nemovitosti

Nejsou evidovány žádné způsoby ochrany.

Seznam BPEJ

Parcela nemá evidované BPEJ.

Omezení vlastnického práva

Nejsou evidována žádná omezení.

Jiné zápisy

Nejsou evidovány žádné jiné zápisy.

Řízení, v rámci kterých byl k nemovitosti zapsán cenový údaj

Nemovitost je v územním obvodu, kde státní správu katastru nemovitostí ČR vykonává [Katastrální úřad pro Zlínský kraj, Katastrální pracoviště Uherské Hradiště](#)

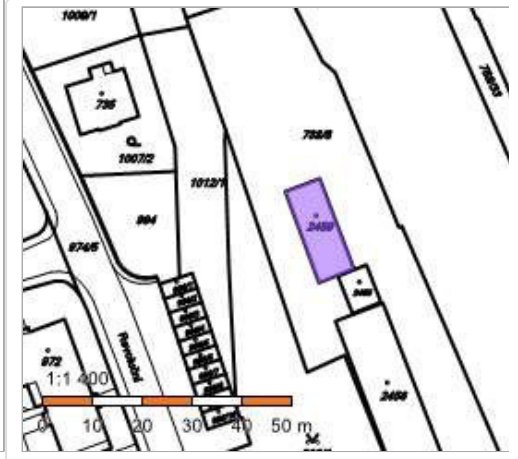
Zobrazené údaje mají informativní charakter. Platnost k 23.04.2019 09:00:00.

© 2004 - 2019 [Český úřad zeměměřický a katastrální](#), [Pod sídlištěm 1800/9, Kobylisy, 18211 Praha 8](#)
Podání určena katastrálním úřadům a pracovištím zasílejte přímo na [jejich e-mail adresu](#).

Verze aplikace: 5.5.5 build 0

Informace o pozemku

Parcelní číslo:	st. 2459
Obec:	Uherské Hradiště [592005]
Katastrální území:	Uherské Hradiště [772844]
Číslo LV:	3126
Výměra [m ²]:	144
Typ parcely:	Parcela katastru nemovitostí
Mapový list:	DKM
Určení výměry:	Ze souřadnic v S-JTSK
Druh pozemku:	zastavěná plocha a nádvoří



Součástí je stavba

Budova bez čísla popisného nebo evidenčního:	jiná stavba
Stavba stojí na pozemku:	p. č. st. 2459

Vlastníci, jiní oprávnění

Vlastnické právo	Podíl
STAVEX U.H., s.r.o., Hradební 201, 68601 Uherské Hradiště	

Způsob ochrany nemovitosti

Nejsou evidovány žádné způsoby ochrany.

Seznam BPEJ

Parcela nemá evidované BPEJ.

Omezení vlastnického práva

Nejsou evidována žádná omezení.

Jiné zápisy

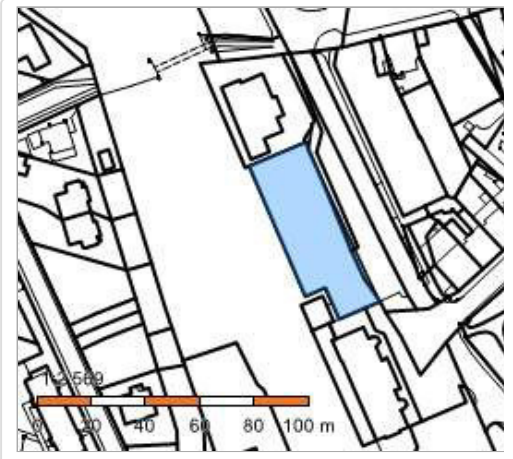
Typ
Změna výměr obnovou operátu
Řízení, v rámci kterých byl k nemovitosti zapsán cenový údaj

Nemovitost je v územním obvodu, kde státní správu katastru nemovitostí ČR vykonává [Katastrální úřad pro Zlínský kraj, Katastrální pracoviště Uherské Hradiště](#)

Zobrazené údaje mají informativní charakter. Platnost k 23.04.2019 09:00:00.

Informace o pozemku

Parcelní číslo:	788/28
Obec:	Uherské Hradiště [592005]
Katastrální území:	Uherské Hradiště [772844]
Číslo LV:	10001
Výměra [m ²]:	1360
Typ parcely:	Parcela katastru nemovitostí
Mapový list:	DKM
Určení výměry:	Graficky nebo v digitalizované mapě
Způsob využití:	jiná plocha
Druh pozemku:	ostatní plocha



Vlastníci, jiní oprávnění

Vlastnické právo

Podíl

Město Uherské Hradiště, Masarykovo náměstí 19, 68601 Uherské Hradiště

Způsob ochrany nemovitosti

Nejsou evidovány žádné způsoby ochrany.

Seznam BPEJ

Parcela nemá evidované BPEJ.

Omezení vlastnického práva

Nejsou evidována žádná omezení.

Jiné zápisy

Nejsou evidovány žádné jiné zápisy.

Řízení, v rámci kterých byl k nemovitosti zapsán cenový údaj

Nemovitost je v územním obvodu, kde státní správu katastru nemovitostí ČR vykonává [Katastrální úřad pro Zlínský kraj, Katastrální pracoviště Uherské Hradiště](#)

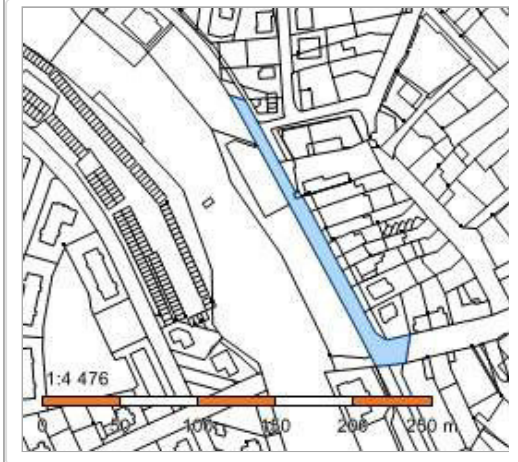
Zobrazené údaje mají informativní charakter. Platnost k 23.04.2019 09:00:00.

© 2004 - 2019 [Český úřad zeměměřický a katastrální](#), [Pod sídlištěm 1800/9, Kobylisy, 18211 Praha 8](#)
Podání určená katastrálním úřadům a pracovištím zasílejte přímo na [jejich e-mail adresu](#).

Verze aplikace: 5.5.5 build 0

Informace o pozemku

Parcelní číslo:	1028/10
Obec:	Uherské Hradiště [592005]
Katastrální území:	Uherské Hradiště [772844]
Číslo LV:	10001
Výměra [m ²]:	1974
Typ parcely:	Parcela katastru nemovitostí
Mapový list:	DKM
Určení výměry:	Ze souřadnic v S-JTSK
Způsob využití:	ostatní komunikace
Druh pozemku:	ostatní plocha



Vlastníci, jiní oprávnění

Vlastnické právo

Podíl

Město Uherské Hradiště, Masarykovo náměstí 19, 68601 Uherské Hradiště

Způsob ochrany nemovitosti

Nejsou evidovány žádné způsoby ochrany.

Seznam BPEJ

Parcela nemá evidované BPEJ.

Omezení vlastnického práva

Nejsou evidována žádná omezení.

Jiné zápisy

Typ

Změna číslování parcel

Řízení, v rámci kterých byl k nemovitosti zapsán cenový údaj

Nemovitost je v územním obvodu, kde státní správu katastru nemovitostí ČR vykonává [Katastrální úřad pro Zlínský kraj, Katastrální pracoviště Uherské Hradiště](#)

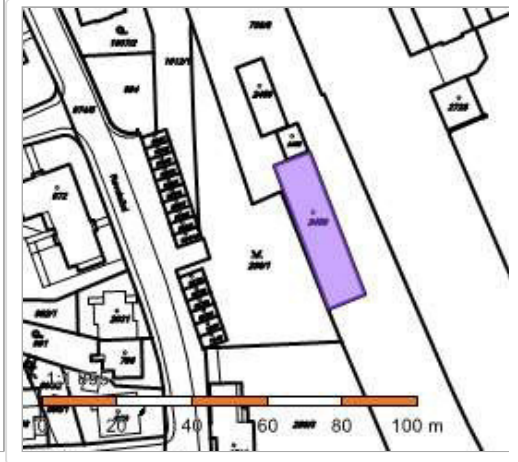
Zobrazené údaje mají informativní charakter. Platnost k 23.04.2019 09:00:00.

© 2004 - 2019 [Český úřad zeměměřický a katastrální](#), [Pod sídlištěm 1800/9, Kobylisy, 18211 Praha 8](#)
Podání určená katastrálním úřadům a pracovištím zasílejte přímo na [jejich e-mail adresu](#).

Verze aplikace: 5.5.5 build 0

Informace o pozemku

Parcelní číslo:	st. 2456
Obec:	Uherské Hradiště [592005]
Katastrální území:	Uherské Hradiště [772844]
Číslo LV:	3126
Výměra [m ²]:	421
Typ parcely:	Parcela katastru nemovitostí
Mapový list:	DKM
Určení výměry:	Graficky nebo v digitalizované mapě
Druh pozemku:	zastavěná plocha a nádvoří



Součástí je stavba

Budova bez čísla popisného nebo evidenčního:	jiná stavba
Stavba stojí na pozemku:	p. č. st. 2456

Vlastníci, jiní oprávnění

Vlastnické právo	Podíl
STAVEX U.H., s.r.o., Hradební 201, 68601 Uherské Hradiště	

Způsob ochrany nemovitosti

Nejsou evidovány žádné způsoby ochrany.

Seznam BPEJ

Parcela nemá evidované BPEJ.

Omezení vlastnického práva

Nejsou evidována žádná omezení.

Jiné zápisy

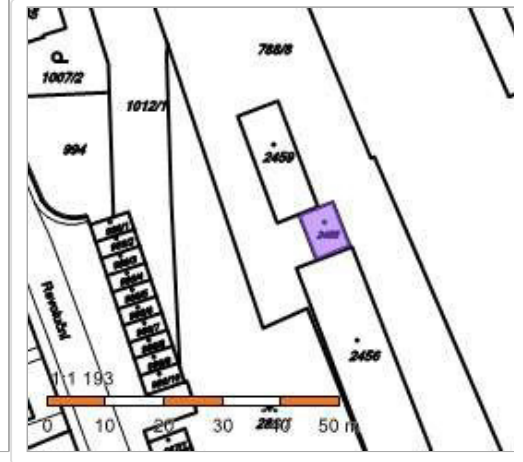
Typ
Změna výměr obnovou operátu
Řízení, v rámci kterých byl k nemovitosti zapsán cenový údaj

Nemovitost je v územním obvodu, kde státní správu katastru nemovitostí ČR vykonává [Katastrální úřad pro Zlínský kraj, Katastrální pracoviště Uherské Hradiště](#)

Zobrazené údaje mají informativní charakter. Platnost k 23.04.2019 09:00:00.

Informace o pozemku

Parcelní číslo:	st. 2455
Obec:	Uherské Hradiště [592005]
Katastrální území:	Uherské Hradiště [772844]
Číslo LV:	3126
Výměra [m ²]:	49
Typ parcely:	Parcela katastru nemovitostí
Mapový list:	DKM
Určení výměry:	Ze souřadnic v S-JTSK
Druh pozemku:	zastavěná plocha a nádvoří



Součástí je stavba

Budova s číslem popisným:	Uherské Hradiště [412619] ; č. p. 1504; jiná stavba
Stavba stojí na pozemku:	p. č. st. 2455
Stavební objekt:	č. p. 1504
Ulice:	Revoluční
Adresní místa:	Revoluční č. p. 1504

Vlastníci, jiní oprávnění

Vlastnické právo	Podíl
STAVEX U.H., s.r.o., Hradební 201, 68601 Uherské Hradiště	

Způsob ochrany nemovitosti

Nejsou evidovány žádné způsoby ochrany.

Seznam BPEJ

Parcela nemá evidované BPEJ.

Omezení vlastnického práva

Nejsou evidována žádná omezení.

Jiné zápisy

Typ
Změna výměr obnovou operátu

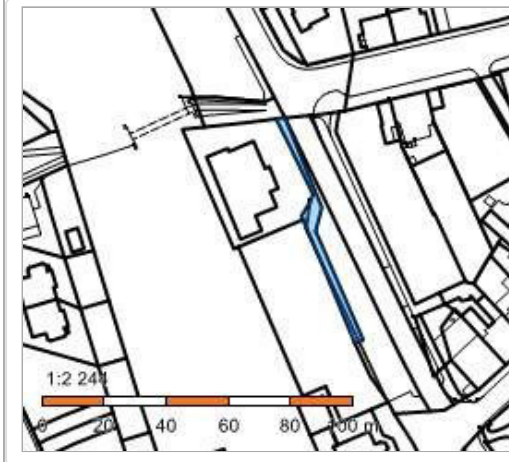
Řízení, v rámci kterých byl k nemovitosti zapsán cenový údaj

Nemovitost je v územním obvodu, kde státní správu katastru nemovitostí ČR vykonává [Katastrální úřad pro Zlínský kraj, Katastrální pracoviště Uherské Hradiště](#)

Zobrazené údaje mají informativní charakter. Platnost k 23.04.2019 09:00:00.

Informace o pozemku

Parcelní číslo:	1325/1
Obec:	Uherské Hradiště [592005]
Katastrální území:	Uherské Hradiště [772844]
Číslo LV:	10001
Výměra [m ²]:	191
Typ parcely:	Parcela katastru nemovitostí
Mapový list:	DKM
Určení výměry:	Graficky nebo v digitalizované mapě
Způsob využití:	ostatní komunikace
Druh pozemku:	ostatní plocha



Vlastníci, jiní oprávnění

Vlastnické právo

Podíl

Město Uherské Hradiště, Masarykovo náměstí 19, 68601 Uherské Hradiště

Způsob ochrany nemovitosti

Nejsou evidovány žádné způsoby ochrany.

Seznam BPEJ

Parcela nemá evidované BPEJ.

Omezení vlastnického práva

Nejsou evidována žádná omezení.

Jiné zápisy

Nejsou evidovány žádné jiné zápisy.

Řízení, v rámci kterých byl k nemovitosti zapsán cenový údaj

Nemovitost je v územním obvodu, kde státní správu katastru nemovitostí ČR vykonává [Katastrální úřad pro Zlínský kraj, Katastrální pracoviště Uherské Hradiště](#)

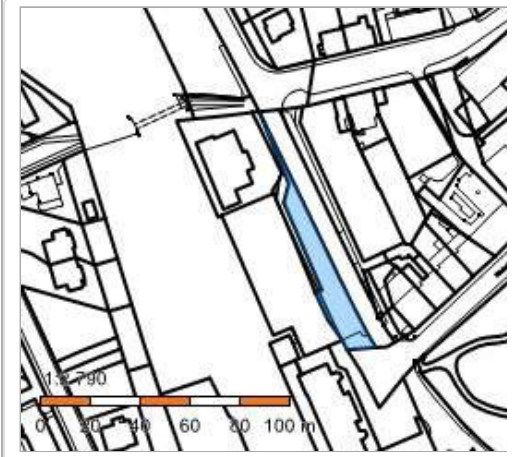
Zobrazené údaje mají informativní charakter. Platnost k 23.04.2019 09:00:00.

© 2004 - 2019 [Český úřad zeměměřický a katastrální](#), [Pod sídlištěm 1800/9, Kobyličky, 18211 Praha 8](#)
Podání určená katastrálním úřadům a pracovištím zasílejte přímo na [jejich e-mail adresu](#).

Verze aplikace: 5.5.5 build 0

Informace o pozemku

Parcelní číslo:	1325/2
Obec:	Uherské Hradiště [592005]
Katastrální území:	Uherské Hradiště [772844]
Číslo LV:	10001
Výměra [m ²]:	659
Typ parcely:	Parcela katastru nemovitostí
Mapový list:	DKM
Určení výměry:	Graficky nebo v digitalizované mapě
Způsob využití:	zeleň
Druh pozemku:	ostatní plocha



Vlastníci, jiní oprávnění

Vlastnické právo

Podíl

Město Uherské Hradiště, Masarykovo náměstí 19, 68601 Uherské Hradiště

Způsob ochrany nemovitosti

Nejsou evidovány žádné způsoby ochrany.

Seznam BPEJ

Parcela nemá evidované BPEJ.

Omezení vlastnického práva

Typ

Věcné břemeno (podle listiny)

Jiné zápisy

Typ

Změna číslování parcel

Řízení, v rámci kterých byl k nemovitosti zapsán cenový údaj

Nemovitost je v územním obvodu, kde státní správu katastru nemovitostí ČR vykonává [Katastrální úřad pro Zlínský kraj, Katastrální pracoviště Uherské Hradiště](#)

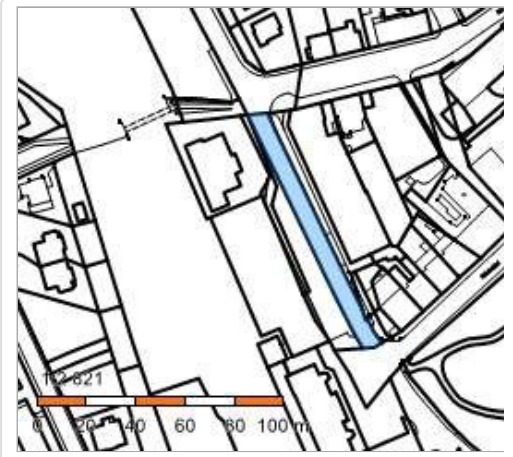
Zobrazené údaje mají informativní charakter. Platnost k 23.04.2019 09:00:00.

© 2004 - 2019 [Český úřad zeměměřický a katastrální](#), [Pod sídlištěm 1800/9, Kobylisy, 18211 Praha 8](#)
Podání určená katastrálním úřadům a pracovištím zasílejte přímo na [jejich e-mail adresu](#).

Verze aplikace: 5.5.5 build 0

Informace o pozemku

Parcelní číslo:	82
Obec:	Uherské Hradiště [592005]
Katastrální území:	Uherské Hradiště [772844]
Číslo LV:	10001
Výměra [m ²]:	768
Typ parcely:	Parcela katastru nemovitostí
Mapový list:	DKM
Určení výměry:	Graficky nebo v digitalizované mapě
Způsob využití:	ostatní komunikace
Druh pozemku:	ostatní plocha



Vlastníci, jiní oprávnění

Vlastnické právo

Podíl

Město Uherské Hradiště, Masarykovo náměstí 19, 68601 Uherské Hradiště

Způsob ochrany nemovitosti

Nejsou evidovány žádné způsoby ochrany.

Seznam BPEJ

Parcela nemá evidované BPEJ.

Omezení vlastnického práva

Typ

Věcné břemeno (podle listiny)

Jiné zápisy

Typ

Změna číslování parcel

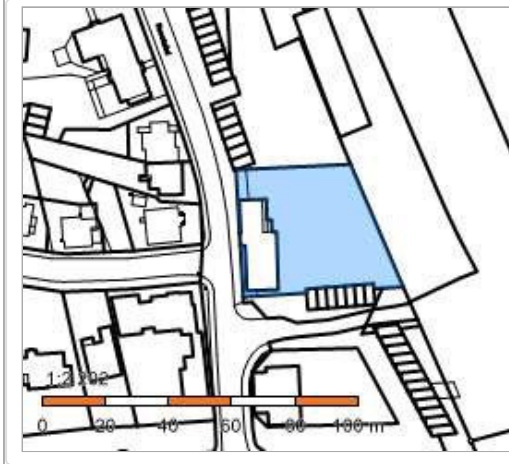
Řízení, v rámci kterých byl k nemovitosti zapsán cenový údaj

Nemovitost je v územním obvodu, kde státní správu katastru nemovitostí ČR vykonává [Katastrální úřad pro Zlínský kraj, Katastrální pracoviště Uherské Hradiště](#)

Zobrazené údaje mají informativní charakter. Platnost k 23.04.2019 09:00:00.

Informace o pozemku

Parcelní číslo:	286/3
Obec:	Uherské Hradiště [592005]
Katastrální území:	Uherské Hradiště [772844]
Číslo LV:	10001
Výměra [m ²]:	1415
Typ parcely:	Parcela katastru nemovitostí
Mapový list:	DKM
Určení výměry:	Graficky nebo v digitalizované mapě
Způsob využití:	ostatní komunikace
Druh pozemku:	ostatní plocha



Vlastníci, jiní oprávnění

Vlastnické právo

Podíl

Město Uherské Hradiště, Masarykovo náměstí 19, 68601 Uherské Hradiště

Způsob ochrany nemovitosti

Nejsou evidovány žádné způsoby ochrany.

Seznam BPEJ

Parcela nemá evidované BPEJ.

Omezení vlastnického práva

Nejsou evidována žádná omezení.

Jiné zápisy

Nejsou evidovány žádné jiné zápisy.

Řízení, v rámci kterých byl k nemovitosti zapsán cenový údaj

Nemovitost je v územním obvodu, kde státní správu katastru nemovitostí ČR vykonává [Katastrální úřad pro Zlínský kraj, Katastrální pracoviště Uherské Hradiště](#)

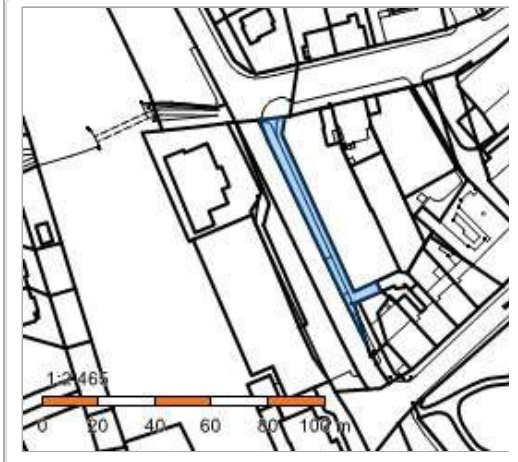
Zobrazené údaje mají informativní charakter. Platnost k 23.04.2019 09:00:00.

© 2004 - 2019 [Český úřad zeměměřický a katastrální](#), [Pod sídlištěm 1800/9, Kobyličky, 18211 Praha 8](#)
Podání určená katastrálním úřadům a pracovištím zasílejte přímo na [jejich e-mail adresu](#).

Verze aplikace: 5.5.5 build 0

Informace o pozemku

Parcelní číslo:	85/8
Obec:	Uherské Hradiště [592005]
Katastrální území:	Uherské Hradiště [772844]
Číslo LV:	10001
Výměra [m ²]:	415
Typ parcely:	Parcela katastru nemovitostí
Mapový list:	DKM
Určení výměry:	Graficky nebo v digitalizované mapě
Způsob využití:	jiná plocha
Druh pozemku:	ostatní plocha



Vlastníci, jiní oprávnění

Vlastnické právo

Podíl

Město Uherské Hradiště, Masarykovo náměstí 19, 68601 Uherské Hradiště

Způsob ochrany nemovitosti

Nejsou evidovány žádné způsoby ochrany.

Seznam BPEJ

Parcela nemá evidované BPEJ.

Omezení vlastnického práva

Nejsou evidována žádná omezení.

Jiné zápisy

Typ

Změna číslování parcel

Řízení, v rámci kterých byl k nemovitosti zapsán cenový údaj

Nemovitost je v územním obvodu, kde státní správu katastru nemovitostí ČR vykonává [Katastrální úřad pro Zlínský kraj, Katastrální pracoviště Uherské Hradiště](#)

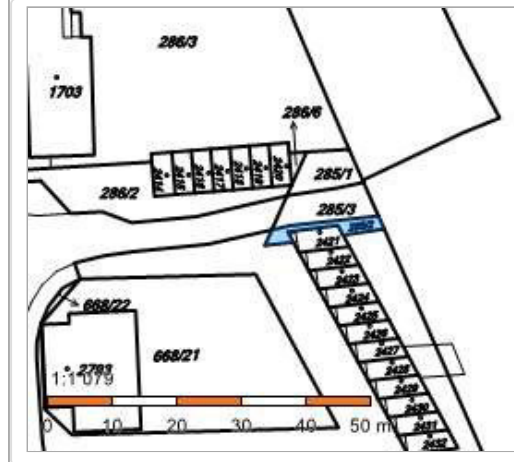
Zobrazené údaje mají informativní charakter. Platnost k 23.04.2019 09:00:00.

© 2004 - 2019 [Český úřad zeměměřický a katastrální](#), [Pod sídlištěm 1800/9, Kobylisy, 18211 Praha 8](#)
Podání určená katastrálním úřadům a pracovištím zasílejte přímo na [jejich e-mail adresu](#).

Verze aplikace: 5.5.5 build 0

Informace o pozemku

Parcelní číslo:	285/2
Obec:	Uherské Hradiště [592005]
Katastrální území:	Uherské Hradiště [772844]
Číslo LV:	10001
Výměra [m ²]:	29
Typ parcely:	Parcela katastru nemovitostí
Mapový list:	DKM
Určení výměry:	Graficky nebo v digitalizované mapě
Způsob využití:	ostatní komunikace
Druh pozemku:	ostatní plocha



Vlastníci, jiní oprávnění

Vlastnické právo

Podíl

Město Uherské Hradiště, Masarykovo náměstí 19, 68601 Uherské Hradiště

Způsob ochrany nemovitosti

Nejsou evidovány žádné způsoby ochrany.

Seznam BPEJ

Parcela nemá evidované BPEJ.

Omezení vlastnického práva

Nejsou evidována žádná omezení.

Jiné zápisy

Nejsou evidovány žádné jiné zápisy.

Řízení, v rámci kterých byl k nemovitosti zapsán cenový údaj

Nemovitost je v územním obvodu, kde státní správu katastru nemovitostí ČR vykonává [Katastrální úřad pro Zlínský kraj, Katastrální pracoviště Uherské Hradiště](#)

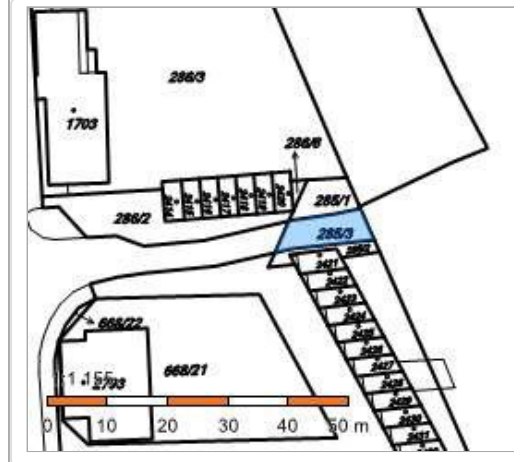
Zobrazené údaje mají informativní charakter. Platnost k 23.04.2019 09:00:00.

© 2004 - 2019 [Český úřad zeměměřický a katastrální](#), [Pod sídlištěm 1800/9, Kobylisy, 18211 Praha 8](#)
Podání určená katastrálním úřadům a pracovištím zasílejte přímo na [jejich e-mail adresu](#).

Verze aplikace: 5.5.5 build 0

Informace o pozemku

Parcelní číslo:	285/3
Obec:	Uherské Hradiště [592005]
Katastrální území:	Uherské Hradiště [772844]
Číslo LV:	10001
Výměra [m ²]:	71
Typ parcely:	Parcela katastru nemovitostí
Mapový list:	DKM
Určení výměry:	Ze souřadnic v S-JTSK
Způsob využití:	ostatní komunikace
Druh pozemku:	ostatní plocha



Vlastníci, jiní oprávnění

Vlastnické právo

Podíl

Město Uherské Hradiště, Masarykovo náměstí 19, 68601 Uherské Hradiště

Způsob ochrany nemovitosti

Nejsou evidovány žádné způsoby ochrany.

Seznam BPEJ

Parcela nemá evidované BPEJ.

Omezení vlastnického práva

Nejsou evidována žádná omezení.

Jiné zápisy

Nejsou evidovány žádné jiné zápisy.

Řízení, v rámci kterých byl k nemovitosti zapsán cenový údaj

Nemovitost je v územním obvodu, kde státní správu katastru nemovitostí ČR vykonává [Katastrální úřad pro Zlínský kraj, Katastrální pracoviště Uherské Hradiště](#)

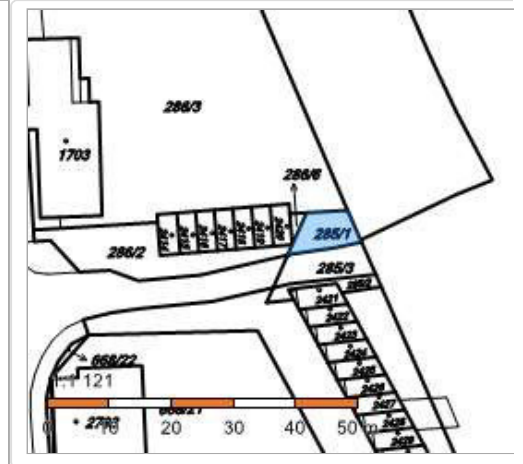
Zobrazené údaje mají informativní charakter. Platnost k 23.04.2019 09:00:00.

© 2004 - 2019 [Český úřad zeměměřický a katastrální](#), Pod sídlištěm 1800/9, Kobylisy, 18211 Praha 8
Podání určená katastrálním úřadům a pracovištím zasílejte přímo na [jejich e-mail adresu](#).

Verze aplikace: 5.5.5 build 0

Informace o pozemku

Parcelní číslo:	285/1
Obec:	Uherské Hradiště [592005]
Katastrální území:	Uherské Hradiště [772844]
Číslo LV:	10001
Výměra [m ²]:	55
Typ parcely:	Parcela katastru nemovitostí
Mapový list:	DKM
Určení výměry:	Ze souřadnic v S-JTSK
Způsob využití:	jiná plocha
Druh pozemku:	ostatní plocha



Vlastníci, jiní oprávnění

Vlastnické právo

Podíl

Město Uherské Hradiště, Masarykovo náměstí 19, 68601 Uherské Hradiště

Způsob ochrany nemovitosti

Nejsou evidovány žádné způsoby ochrany.

Seznam BPEJ

Parcela nemá evidované BPEJ.

Omezení vlastnického práva

Nejsou evidována žádná omezení.

Jiné zápisy

Nejsou evidovány žádné jiné zápisy.

Řízení, v rámci kterých byl k nemovitosti zapsán cenový údaj

Nemovitost je v územním obvodu, kde státní správu katastru nemovitostí ČR vykonává [Katastrální úřad pro Zlínský kraj, Katastrální pracoviště Uherské Hradiště](#)

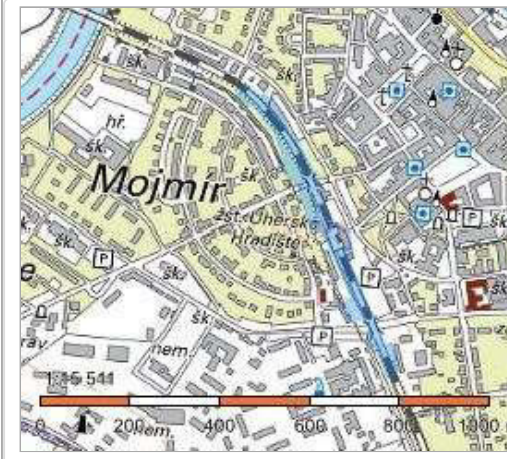
Zobrazené údaje mají informativní charakter. Platnost k 23.04.2019 09:00:00.

© 2004 - 2019 [Český úřad zeměměřický a katastrální](#), [Pod sídlištěm 1800/9, Kobyličky, 18211 Praha 8](#)
Podání určená katastrálním úřadům a pracovištím zasílejte přímo na [jejich e-mail adresu](#).

Verze aplikace: 5.5.5 build 0

Informace o pozemku

Parcelní číslo:	788/23
Obec:	Uherské Hradiště [592005]
Katastrální území:	Uherské Hradiště [772844]
Číslo LV:	1053
Výměra [m ²]:	26477
Typ parcely:	Parcela katastru nemovitostí
Mapový list:	DKM
Určení výměry:	Graficky nebo v digitalizované mapě
Způsob využití:	dráha
Druh pozemku:	ostatní plocha



Vlastníci, jiní oprávnění

Vlastnické právo

Podíl

České dráhy, a.s., nábřeží Ludvíka Svobody 1222/12, Nové Město, 11000 Praha 1

Způsob ochrany nemovitosti

Nejsou evidovány žádné způsoby ochrany.

Seznam BPEJ

Parcela nemá evidované BPEJ.

Omezení vlastnického práva

Typ

Věcné břemeno (podle listiny)

Věcné břemeno chůze a jízdy

Věcné břemeno oprav a údržby

Věcné břemeno zřizování a provozování vedení

Jiné zápisy

Typ

Změna číslování parcel

Řízení, v rámci kterých byl k nemovitosti zapsán cenový údaj

Nemovitost je v územním obvodu, kde státní správu katastru nemovitostí ČR vykonává [Katastrální úřad pro Zlínský kraj, Katastrální pracoviště Uherské Hradiště](#)

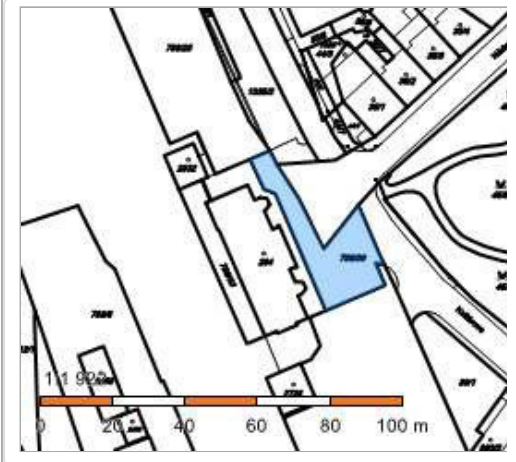
Zobrazené údaje mají informativní charakter. Platnost k 23.04.2019 09:00:00.

© 2004 - 2019 [Český úřad zeměměřický a katastrální](#), Pod sídlištěm 1800/9, Kobylisy, 18211 Praha 8
Podání určená katastrálním úřadům a pracovištím zasílejte přímo na [jejich e-mail adresu](#).

Verze aplikace: 5.5.5 build 0

Informace o pozemku

Parcelní číslo:	788/30
Obec:	Uherské Hradiště [592005]
Katastrální území:	Uherské Hradiště [772844]
Číslo LV:	10001
Výměra [m ²]:	531
Typ parcely:	Parcela katastru nemovitostí
Mapový list:	DKM
Určení výměry:	Ze souřadnic v S-JTSK
Způsob využití:	jiná plocha
Druh pozemku:	ostatní plocha



Vlastníci, jiní oprávnění

Vlastnické právo

Podíl

Město Uherské Hradiště, Masarykovo náměstí 19, 68601 Uherské Hradiště

Způsob ochrany nemovitosti

Nejsou evidovány žádné způsoby ochrany.

Seznam BPEJ

Parcela nemá evidované BPEJ.

Omezení vlastnického práva

Typ

Věcné břemeno (podle listiny)

Věcné břemeno vedení

Jiné zápisy

Nejsou evidovány žádné jiné zápisy.

Řízení, v rámci kterých byl k nemovitosti zapsán cenový údaj

Nemovitost je v územním obvodu, kde státní správu katastru nemovitostí ČR vykonává [Katastrální úřad pro Zlínský kraj, Katastrální pracoviště Uherské Hradiště](#)

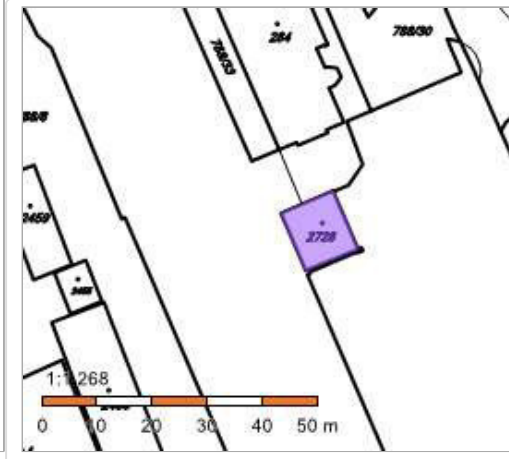
Zobrazené údaje mají informativní charakter. Platnost k 23.04.2019 09:00:00.

© 2004 - 2019 [Český úřad zeměměřický a katastrální](#), [Pod sídlištěm 1800/9, Kobyličky, 18211 Praha 8](#)
 Podání určená katastrálním úřadům a pracovištím zasílejte přímo na [jejich e-mail adresu](#).

Verze aplikace: 5.5.5 build 0

Informace o pozemku

Parcelní číslo:	st. 2728
Obec:	Uherské Hradiště [592005]
Katastrální území:	Uherské Hradiště [772844]
Číslo LV:	7743
Výměra [m ²]:	118
Typ parcely:	Parcela katastru nemovitostí
Mapový list:	DKM
Určení výměry:	Ze souřadnic v S-JTSK
Druh pozemku:	zastavěná plocha a nádvoří



Součástí je stavba

Budova bez čísla popisného nebo evidenčního:	jiná stavba
Stavba stojí na pozemku:	p. č. st. 2728

Vlastníci, jiní oprávnění

Vlastnické právo	Podíl
Česká republika,	
Právo hospodařit s majetkem státu	Podíl
Správa železniční dopravní cesty, státní organizace, Dlážděná 1003/7, Nové Město, 11000 Praha 1	

Způsob ochrany nemovitosti

Nejsou evidovány žádné způsoby ochrany.

Seznam BPEJ

Parcela nemá evidované BPEJ.

Omezení vlastnického práva

Nejsou evidována žádná omezení.

Jiné zápisy

Nejsou evidovány žádné jiné zápisy.

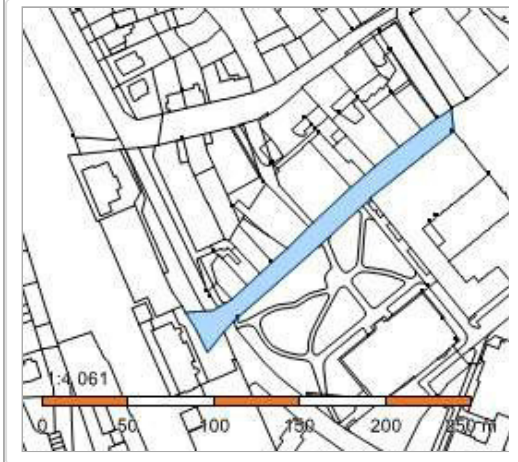
Řízení, v rámci kterých byl k nemovitosti zapsán cenový údaj

Nemovitost je v územním obvodu, kde státní správu katastru nemovitostí ČR vykonává [Katastrální úřad pro Zlínský kraj, Katastrální pracoviště Uherské Hradiště](#)

Zobrazené údaje mají informativní charakter. Platnost k 23.04.2019 09:00:00.

Informace o pozemku

Parcelní číslo:	653/19
Obec:	Uherské Hradiště [592005]
Katastrální území:	Uherské Hradiště [772844]
Číslo LV:	10001
Výměra [m ²]:	2415
Typ parcely:	Parcela katastru nemovitostí
Mapový list:	DKM
Určení výměry:	Graficky nebo v digitalizované mapě
Způsob využití:	ostatní komunikace
Druh pozemku:	ostatní plocha



Vlastníci, jiní oprávnění

Vlastnické právo

Podíl

Město Uherské Hradiště, Masarykovo náměstí 19, 68601 Uherské Hradiště

Způsob ochrany nemovitosti

Nejsou evidovány žádné způsoby ochrany.

Seznam BPEJ

Parcela nemá evidované BPEJ.

Omezení vlastnického práva

Typ

Věcné břemeno (podle listiny)

Jiné zápisy

Nejsou evidovány žádné jiné zápisy.

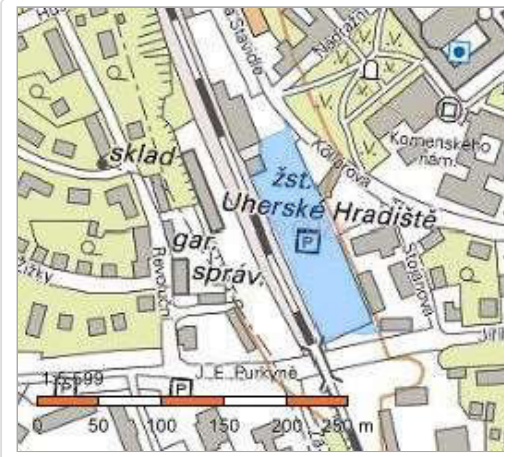
Řízení, v rámci kterých byl k nemovitosti zapsán cenový údaj

Nemovitost je v územním obvodu, kde státní správu katastru nemovitostí ČR vykonává [Katastrální úřad pro Zlínský kraj, Katastrální pracoviště Uherské Hradiště](#)

Zobrazené údaje mají informativní charakter. Platnost k 23.04.2019 09:00:00.

Informace o pozemku

Parcelní číslo:	788/25
Obec:	Uherské Hradiště [592005]
Katastrální území:	Uherské Hradiště [772844]
Číslo LV:	1053
Výměra [m ²]:	7035
Typ parcely:	Parcela katastru nemovitostí
Mapový list:	DKM
Určení výměry:	Graficky nebo v digitalizované mapě
Způsob využití:	ostatní komunikace
Druh pozemku:	ostatní plocha



Vlastníci, jiní oprávnění

Vlastnické právo

Podíl

České dráhy, a.s., nábřeží Ludvíka Svobody 1222/12, Nové Město, 11000 Praha 1

Způsob ochrany nemovitosti

Nejsou evidovány žádné způsoby ochrany.

Seznam BPEJ

Parcela nemá evidované BPEJ.

Omezení vlastnického práva

Typ

Věcné břemeno (podle listiny)

Věcné břemeno zřizování a provozování vedení

Jiné zápisy

Typ

Změna číslování parcel

Řízení, v rámci kterých byl k nemovitosti zapsán cenový údaj

Nemovitost je v územním obvodu, kde státní správu katastru nemovitostí ČR vykonává [Katastrální úřad pro Zlínský kraj, Katastrální pracoviště Uherské Hradiště](#)

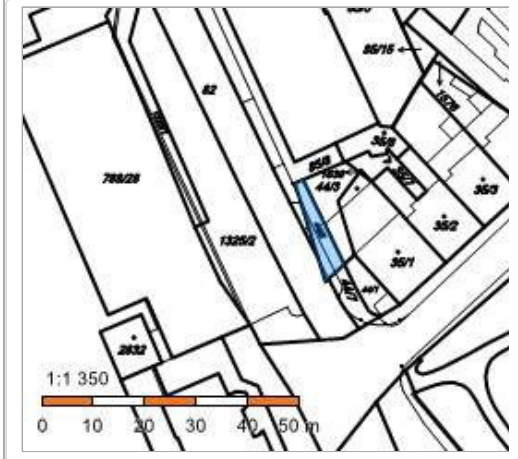
Zobrazené údaje mají informativní charakter. Platnost k 23.04.2019 09:00:00.

© 2004 - 2019 [Český úřad zeměměřický a katastrální](#), [Pod sídlištěm 1800/9, Kobylisy, 18211 Praha 8](#)
Podání určená katastrálním úřadům a pracovištím zasílejte přímo na [jejich e-mail adresu](#).

Verze aplikace: 5.5.5 build 0

Informace o pozemku

Parcelní číslo:	44/5
Obec:	Uherské Hradiště [592005]
Katastrální území:	Uherské Hradiště [772844]
Číslo LV:	10001
Výměra [m ²]:	60
Typ parcely:	Parcela katastru nemovitostí
Mapový list:	DKM
Určení výměry:	Ze souřadnic v S-JTSK
Způsob využití:	ostatní komunikace
Druh pozemku:	ostatní plocha



Vlastníci, jiní oprávnění

Vlastnické právo

Podíl

Město Uherské Hradiště, Masarykovo náměstí 19, 68601 Uherské Hradiště

Způsob ochrany nemovitosti

Nejsou evidovány žádné způsoby ochrany.

Seznam BPEJ

Parcela nemá evidované BPEJ.

Omezení vlastnického práva

Nejsou evidována žádná omezení.

Jiné zápisy

Nejsou evidovány žádné jiné zápisy.

Řízení, v rámci kterých byl k nemovitosti zapsán cenový údaj

Nemovitost je v územním obvodu, kde státní správu katastru nemovitostí ČR vykonává [Katastrální úřad pro Zlínský kraj, Katastrální pracoviště Uherské Hradiště](#)

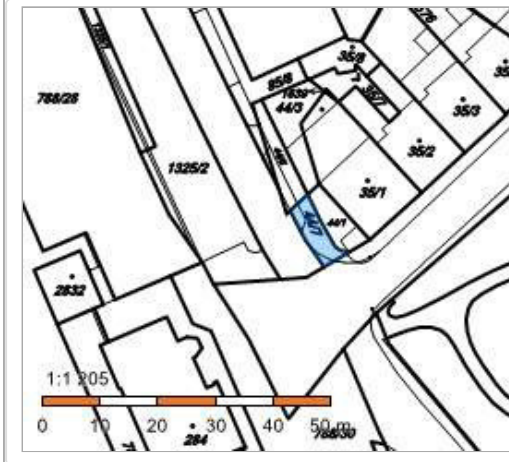
Zobrazené údaje mají informativní charakter. Platnost k 23.04.2019 09:00:00.

© 2004 - 2019 [Český úřad zeměměřický a katastrální](#), [Pod sídlištěm 1800/9, Kobylisy, 18211 Praha 8](#)
Podání určená katastrálním úřadům a pracovištím zasílejte přímo na [jejich e-mail adresu](#).

Verze aplikace: 5.5.5 build 0

Informace o pozemku

Parcelní číslo:	44/7
Obec:	Uherské Hradiště [592005]
Katastrální území:	Uherské Hradiště [772844]
Číslo LV:	10001
Výměra [m ²]:	46
Typ parcely:	Parcela katastru nemovitostí
Mapový list:	DKM
Určení výměry:	Graficky nebo v digitalizované mapě
Způsob využití:	jiná plocha
Druh pozemku:	ostatní plocha



Vlastníci, jiní oprávnění

Vlastnické právo

Podíl

Město Uherské Hradiště, Masarykovo náměstí 19, 68601 Uherské Hradiště

Způsob ochrany nemovitosti

Nejsou evidovány žádné způsoby ochrany.

Seznam BPEJ

Parcela nemá evidované BPEJ.

Omezení vlastnického práva

Typ

Věcné břemeno (podle listiny)

Jiné zápisy

Nejsou evidovány žádné jiné zápisy.

Řízení, v rámci kterých byl k nemovitosti zapsán cenový údaj

Nemovitost je v územním obvodu, kde státní správu katastru nemovitostí ČR vykonává [Katastrální úřad pro Zlínský kraj, Katastrální pracoviště Uherské Hradiště](#)

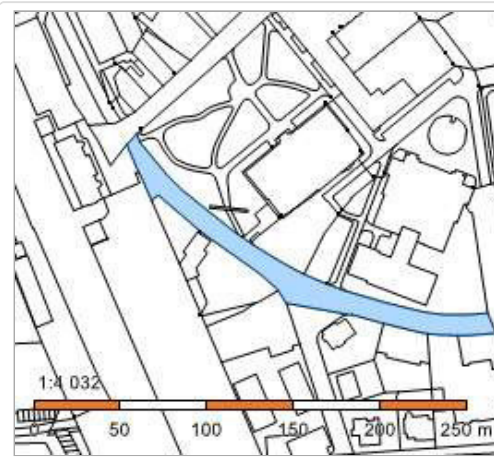
Zobrazené údaje mají informativní charakter. Platnost k 23.04.2019 09:00:00.

© 2004 - 2019 [Český úřad zeměměřický a katastrální](#), [Pod sídlištěm 1800/9, Kobylisy, 18211 Praha 8](#)
Podání určená katastrálním úřadům a pracovištím zasílejte přímo na [jejich e-mail adresu](#).

Verze aplikace: 5.5.5 build 0

Informace o pozemku

Parcelní číslo:	653/39
Obec:	Uherské Hradiště [592005]
Katastrální území:	Uherské Hradiště [772844]
Číslo LV:	10001
Výměra [m ²]:	3073
Typ parcely:	Parcela katastru nemovitostí
Mapový list:	DKM
Určení výměry:	Graficky nebo v digitalizované mapě
Způsob využití:	ostatní komunikace
Druh pozemku:	ostatní plocha



Vlastníci, jiní oprávnění

Vlastnické právo

Podíl

Město Uherské Hradiště, Masarykovo náměstí 19, 68601 Uherské Hradiště

Způsob ochrany nemovitosti

Nejsou evidovány žádné způsoby ochrany.

Seznam BPEJ

Parcela nemá evidované BPEJ.

Omezení vlastnického práva

Typ

Věcné břemeno (podle listiny)

Věcné břemeno zřizování a provozování vedení

Jiné zápisy

Typ

Změna číslování parcel

Řízení, v rámci kterých byl k nemovitosti zapsán cenový údaj

Nemovitost je v územním obvodu, kde státní správu katastru nemovitostí ČR vykonává [Katastrální úřad pro Zlínský kraj, Katastrální pracoviště Uherské Hradiště](#)

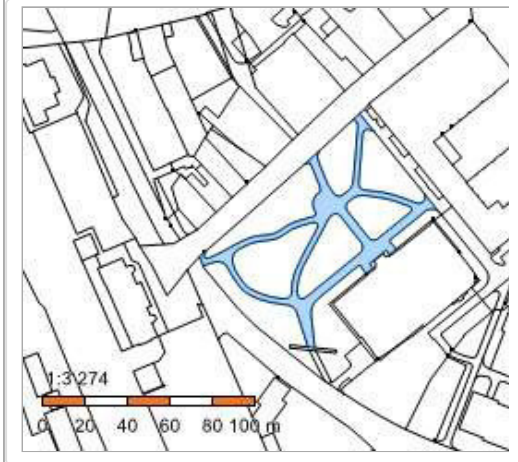
Zobrazené údaje mají informativní charakter. Platnost k 23.04.2019 09:00:00.

© 2004 - 2019 [Český úřad zeměměřický a katastrální](#), [Pod sídlištěm 1800/9, Kobylisy, 18211 Praha 8](#)
 Podání určená katastrálním úřadům a pracovištím zasílejte přímo na [jejich e-mail adresu](#).

Verze aplikace: 5.5.5 build 0

Informace o pozemku

Parcelní číslo:	45/1
Obec:	Uherské Hradiště [592005]
Katastrální území:	Uherské Hradiště [772844]
Číslo LV:	10001
Výměra [m ²]:	1438
Typ parcely:	Parcela katastru nemovitostí
Mapový list:	DKM
Určení výměry:	Graficky nebo v digitalizované mapě
Způsob využití:	ostatní komunikace
Druh pozemku:	ostatní plocha



Vlastníci, jiní oprávnění

Vlastnické právo

Podíl

Město Uherské Hradiště, Masarykovo náměstí 19, 68601 Uherské Hradiště

Způsob ochrany nemovitosti

Nejsou evidovány žádné způsoby ochrany.

Seznam BPEJ

Parcela nemá evidované BPEJ.

Omezení vlastnického práva

Nejsou evidována žádná omezení.

Jiné zápisy

Nejsou evidovány žádné jiné zápisy.

Řízení, v rámci kterých byl k nemovitosti zapsán cenový údaj

Nemovitost je v územním obvodu, kde státní správu katastru nemovitostí ČR vykonává [Katastrální úřad pro Zlínský kraj, Katastrální pracoviště Uherské Hradiště](#)

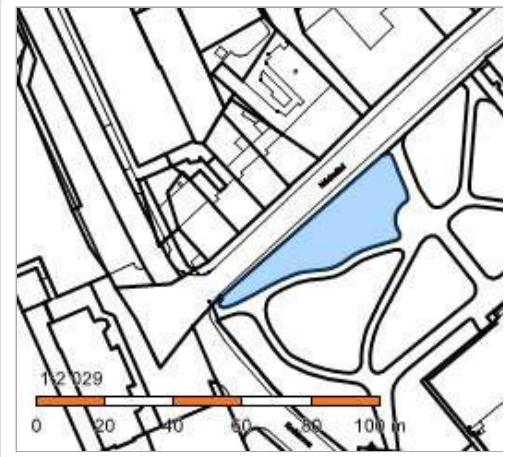
Zobrazené údaje mají informativní charakter. Platnost k 23.04.2019 09:00:00.

© 2004 - 2019 [Český úřad zeměměřický a katastrální](#), [Pod sídlištěm 1800/9, Kobylisy, 18211 Praha 8](#)
Podání určená katastrálním úřadům a pracovištím zasílejte přímo na [jejich e-mail adresu](#).

Verze aplikace: 5.5.5 build 0

Informace o pozemku

Parcelní číslo:	45/10
Obec:	Uherské Hradiště [592005]
Katastrální území:	Uherské Hradiště [772844]
Číslo LV:	10001
Výměra [m ²]:	794
Typ parcely:	Parcela katastru nemovitostí
Mapový list:	DKM
Určení výměry:	Graficky nebo v digitalizované mapě
Způsob využití:	zeleň
Druh pozemku:	ostatní plocha



Vlastníci, jiní oprávnění

Vlastnické právo

Podíl

Město Uherské Hradiště, Masarykovo náměstí 19, 68601 Uherské Hradiště

Způsob ochrany nemovitosti

Nejsou evidovány žádné způsoby ochrany.

Seznam BPEJ

Parcela nemá evidované BPEJ.

Omezení vlastnického práva

Nejsou evidována žádná omezení.

Jiné zápisy

Nejsou evidovány žádné jiné zápisy.

Řízení, v rámci kterých byl k nemovitosti zapsán cenový údaj

Nemovitost je v územním obvodu, kde státní správu katastru nemovitostí ČR vykonává [Katastrální úřad pro Zlínský kraj, Katastrální pracoviště Uherské Hradiště](#)

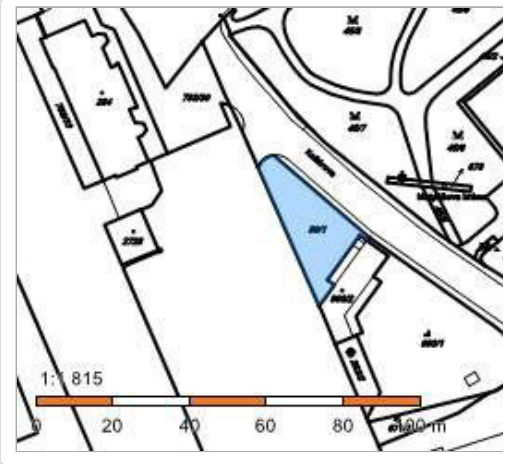
Zobrazené údaje mají informativní charakter. Platnost k 23.04.2019 09:00:00.

© 2004 - 2019 [Český úřad zeměměřický a katastrální](#), [Pod sídlištěm 1800/9, Kobylisy, 18211 Praha 8](#)
Podání určená katastrálním úřadům a pracovištím zasílejte přímo na [jejich e-mail adresu](#).

Verze aplikace: 5.5.5 build 0

Informace o pozemku

Parcelní číslo:	80/1
Obec:	Uherské Hradiště [592005]
Katastrální území:	Uherské Hradiště [772844]
Číslo LV:	10001
Výměra [m ²]:	429
Typ parcely:	Parcela katastru nemovitostí
Mapový list:	DKM
Určení výměry:	Ze souřadnic v S-JTSK
Způsob využití:	ostatní komunikace
Druh pozemku:	ostatní plocha



Vlastníci, jiní oprávnění

Vlastnické právo

Podíl

Město Uherské Hradiště, Masarykovo náměstí 19, 68601 Uherské Hradiště

Způsob ochrany nemovitosti

Nejsou evidovány žádné způsoby ochrany.

Seznam BPEJ

Parcela nemá evidované BPEJ.

Omezení vlastnického práva

Nejsou evidována žádná omezení.

Jiné zápisy

Typ

Změna číslování parcel

Řízení, v rámci kterých byl k nemovitosti zapsán cenový údaj

Nemovitost je v územním obvodu, kde státní správu katastru nemovitostí ČR vykonává [Katastrální úřad pro Zlínský kraj, Katastrální pracoviště Uherské Hradiště](#)

Zobrazené údaje mají informativní charakter. Platnost k 23.04.2019 09:00:00.

© 2004 - 2019 [Český úřad zeměměřický a katastrální](#), [Pod sídlištěm 1800/9, Kobylisy, 18211 Praha 8](#)
Podání určená katastrálním úřadům a pracovištím zasílejte přímo na [jejich e-mail adresu](#).

Verze aplikace: 5.5.5 build 0

Informace o pozemku

Parcelní číslo:	st. 993/1
Obec:	Uherské Hradiště [592005]
Katastrální území:	Uherské Hradiště [772844]
Číslo LV:	10001
Výměra [m ²]:	1139
Typ parcely:	Parcela katastru nemovitostí
Mapový list:	DKM
Určení výměry:	Graficky nebo v digitalizované mapě
Způsob využití:	společný dvůr
Druh pozemku:	zastavěná plocha a nádvoří



Vlastníci, jiní oprávnění

Vlastnické právo

Podíl

Město Uherské Hradiště, Masarykovo náměstí 19, 68601 Uherské Hradiště

Způsob ochrany nemovitosti

Nejsou evidovány žádné způsoby ochrany.

Seznam BPEJ

Parcela nemá evidované BPEJ.

Omezení vlastnického práva

Nejsou evidována žádná omezení.

Jiné zápisy

Nejsou evidovány žádné jiné zápisy.

Řízení, v rámci kterých byl k nemovitosti zapsán cenový údaj

Nemovitost je v územním obvodu, kde státní správu katastru nemovitostí ČR vykonává [Katastrální úřad pro Zlínský kraj, Katastrální pracoviště Uherské Hradiště](#)

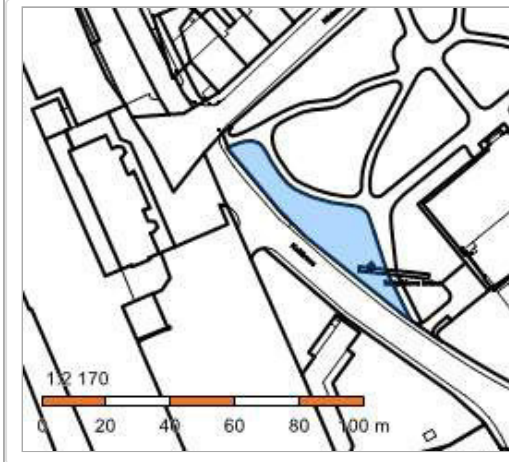
Zobrazené údaje mají informativní charakter. Platnost k 23.04.2019 09:00:00.

© 2004 - 2019 [Český úřad zeměměřický a katastrální](#), [Pod sídlištěm 1800/9, Kobylisy, 18211 Praha 8](#)
Podání určená katastrálním úřadům a pracovištím zasílejte přímo na [jejich e-mail adresu](#).

Verze aplikace: 5.5.5 build 0

Informace o pozemku

Parcelní číslo:	45/7
Obec:	Uherské Hradiště [592005]
Katastrální území:	Uherské Hradiště [772844]
Číslo LV:	10001
Výměra [m ²]:	718
Typ parcely:	Parcela katastru nemovitostí
Mapový list:	DKM
Určení výměry:	Graficky nebo v digitalizované mapě
Způsob využití:	zeleň
Druh pozemku:	ostatní plocha



Vlastníci, jiní oprávnění

Vlastnické právo

Podíl

Město Uherské Hradiště, Masarykovo náměstí 19, 68601 Uherské Hradiště

Způsob ochrany nemovitosti

Nejsou evidovány žádné způsoby ochrany.

Seznam BPEJ

Parcela nemá evidované BPEJ.

Omezení vlastnického práva

Nejsou evidována žádná omezení.

Jiné zápisy

Nejsou evidovány žádné jiné zápisy.

Řízení, v rámci kterých byl k nemovitosti zapsán cenový údaj

Nemovitost je v územním obvodu, kde státní správu katastru nemovitostí ČR vykonává [Katastrální úřad pro Zlínský kraj, Katastrální pracoviště Uherské Hradiště](#)

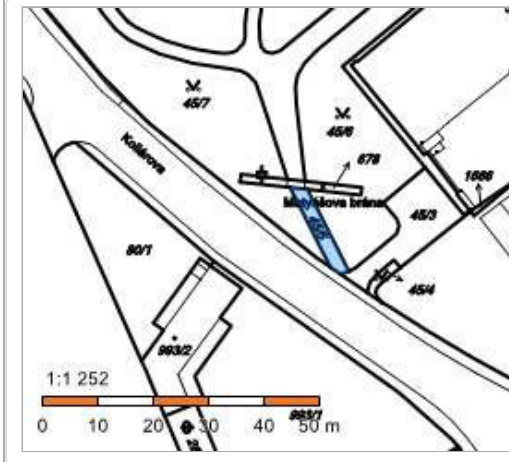
Zobrazené údaje mají informativní charakter. Platnost k 23.04.2019 09:00:00.

© 2004 - 2019 [Český úřad zeměměřický a katastrální](#), [Pod sídlištěm 1800/9, Kobyličky, 18211 Praha 8](#)
Podání určená katastrálním úřadům a pracovištím zasílejte přímo na [jejich e-mail adresu](#).

Verze aplikace: 5.5.5 build 0

Informace o pozemku

Parcelní číslo:	45/5
Obec:	Uherské Hradiště [592005]
Katastrální území:	Uherské Hradiště [772844]
Číslo LV:	10001
Výměra [m ²]:	44
Typ parcely:	Parcela katastru nemovitostí
Mapový list:	DKM
Určení výměry:	Graficky nebo v digitalizované mapě
Způsob využití:	ostatní komunikace
Druh pozemku:	ostatní plocha



Vlastníci, jiní oprávnění

Vlastnické právo

Podíl

Město Uherské Hradiště, Masarykovo náměstí 19, 68601 Uherské Hradiště

Způsob ochrany nemovitosti

Nejsou evidovány žádné způsoby ochrany.

Seznam BPEJ

Parcela nemá evidované BPEJ.

Omezení vlastnického práva

Nejsou evidována žádná omezení.

Jiné zápisy

Nejsou evidovány žádné jiné zápisy.

Řízení, v rámci kterých byl k nemovitosti zapsán cenový údaj

Nemovitost je v územním obvodu, kde státní správu katastru nemovitostí ČR vykonává [Katastrální úřad pro Zlínský kraj, Katastrální pracoviště Uherské Hradiště](#)

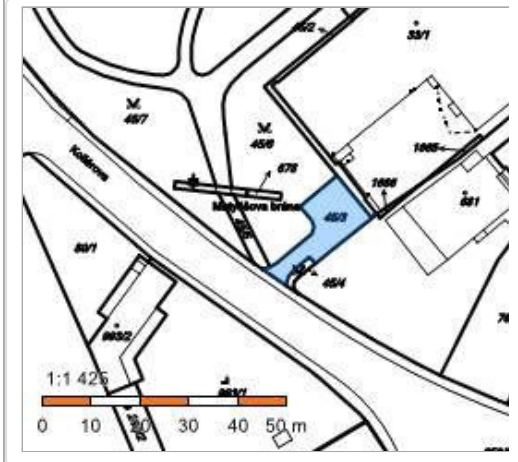
Zobrazené údaje mají informativní charakter. Platnost k 23.04.2019 09:00:00.

© 2004 - 2019 [Český úřad zeměměřický a katastrální](#), [Pod sídlištěm 1800/9, Kobylisy, 18211 Praha 8](#)
Podání určená katastrálním úřadům a pracovištím zasílejte přímo na [jejich e-mail adresu](#).

Verze aplikace: 5.5.5 build 0

Informace o pozemku

Parcelní číslo:	45/3
Obec:	Uherské Hradiště [592005]
Katastrální území:	Uherské Hradiště [772844]
Číslo LV:	10001
Výměra [m ²]:	167
Typ parcely:	Parcela katastru nemovitostí
Mapový list:	DKM
Určení výměry:	Graficky nebo v digitalizované mapě
Způsob využití:	ostatní komunikace
Druh pozemku:	ostatní plocha



Vlastníci, jiní oprávnění

Vlastnické právo

Podíl

Město Uherské Hradiště, Masarykovo náměstí 19, 68601 Uherské Hradiště

Způsob ochrany nemovitosti

Nejsou evidovány žádné způsoby ochrany.

Seznam BPEJ

Parcela nemá evidované BPEJ.

Omezení vlastnického práva

Nejsou evidována žádná omezení.

Jiné zápisy

Nejsou evidovány žádné jiné zápisy.

Řízení, v rámci kterých byl k nemovitosti zapsán cenový údaj

Nemovitost je v územním obvodu, kde státní správu katastru nemovitostí ČR vykonává [Katastrální úřad pro Zlínský kraj, Katastrální pracoviště Uherské Hradiště](#)

Zobrazené údaje mají informativní charakter. Platnost k 23.04.2019 09:00:00.

© 2004 - 2019 [Český úřad zeměměřický a katastrální](#), [Pod sídlištěm 1800/9, Kobylisy, 18211 Praha 8](#)
Podání určená katastrálním úřadům a pracovištím zasílejte přímo na [jejich e-mail adresu](#).

Verze aplikace: 5.5.5 build 0

Informace o pozemku

Parcelní číslo:	45/6
Obec:	Uherské Hradiště [592005]
Katastrální území:	Uherské Hradiště [772844]
Číslo LV:	10001
Výměra [m ²]:	617
Typ parcely:	Parcela katastru nemovitostí
Mapový list:	DKM
Určení výměry:	Graficky nebo v digitalizované mapě
Způsob využití:	zeleň
Druh pozemku:	ostatní plocha



Vlastníci, jiní oprávnění

Vlastnické právo

Podíl

Město Uherské Hradiště, Masarykovo náměstí 19, 68601 Uherské Hradiště

Způsob ochrany nemovitosti

Nejsou evidovány žádné způsoby ochrany.

Seznam BPEJ

Parcela nemá evidované BPEJ.

Omezení vlastnického práva

Nejsou evidována žádná omezení.

Jiné zápisy

Nejsou evidovány žádné jiné zápisy.

Řízení, v rámci kterých byl k nemovitosti zapsán cenový údaj

Nemovitost je v územním obvodu, kde státní správu katastru nemovitostí ČR vykonává [Katastrální úřad pro Zlínský kraj, Katastrální pracoviště Uherské Hradiště](#)

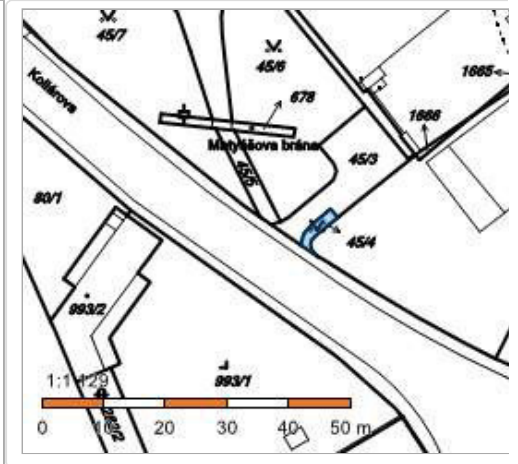
Zobrazené údaje mají informativní charakter. Platnost k 23.04.2019 09:00:00.

© 2004 - 2019 [Český úřad zeměměřický a katastrální](#), [Pod sídlištěm 1800/9, Kobyličky, 18211 Praha 8](#)
Podání určená katastrálním úřadům a pracovištím zasílejte přímo na [jejich e-mail adresu](#).

Verze aplikace: 5.5.5 build 0

Informace o pozemku

Parcelní číslo:	45/4
Obec:	Uherské Hradiště [592005]
Katastrální území:	Uherské Hradiště [772844]
Číslo LV:	10001
Výměra [m ²]:	13
Typ parcely:	Parcela katastru nemovitostí
Mapový list:	DKM
Určení výměry:	Graficky nebo v digitalizované mapě
Způsob využití:	zeleň
Druh pozemku:	ostatní plocha



Vlastníci, jiní oprávnění

Vlastnické právo

Podíl

Město Uherské Hradiště, Masarykovo náměstí 19, 68601 Uherské Hradiště

Způsob ochrany nemovitosti

Nejsou evidovány žádné způsoby ochrany.

Seznam BPEJ

Parcela nemá evidované BPEJ.

Omezení vlastnického práva

Nejsou evidována žádná omezení.

Jiné zápisy

Nejsou evidovány žádné jiné zápisy.

Řízení, v rámci kterých byl k nemovitosti zapsán cenový údaj

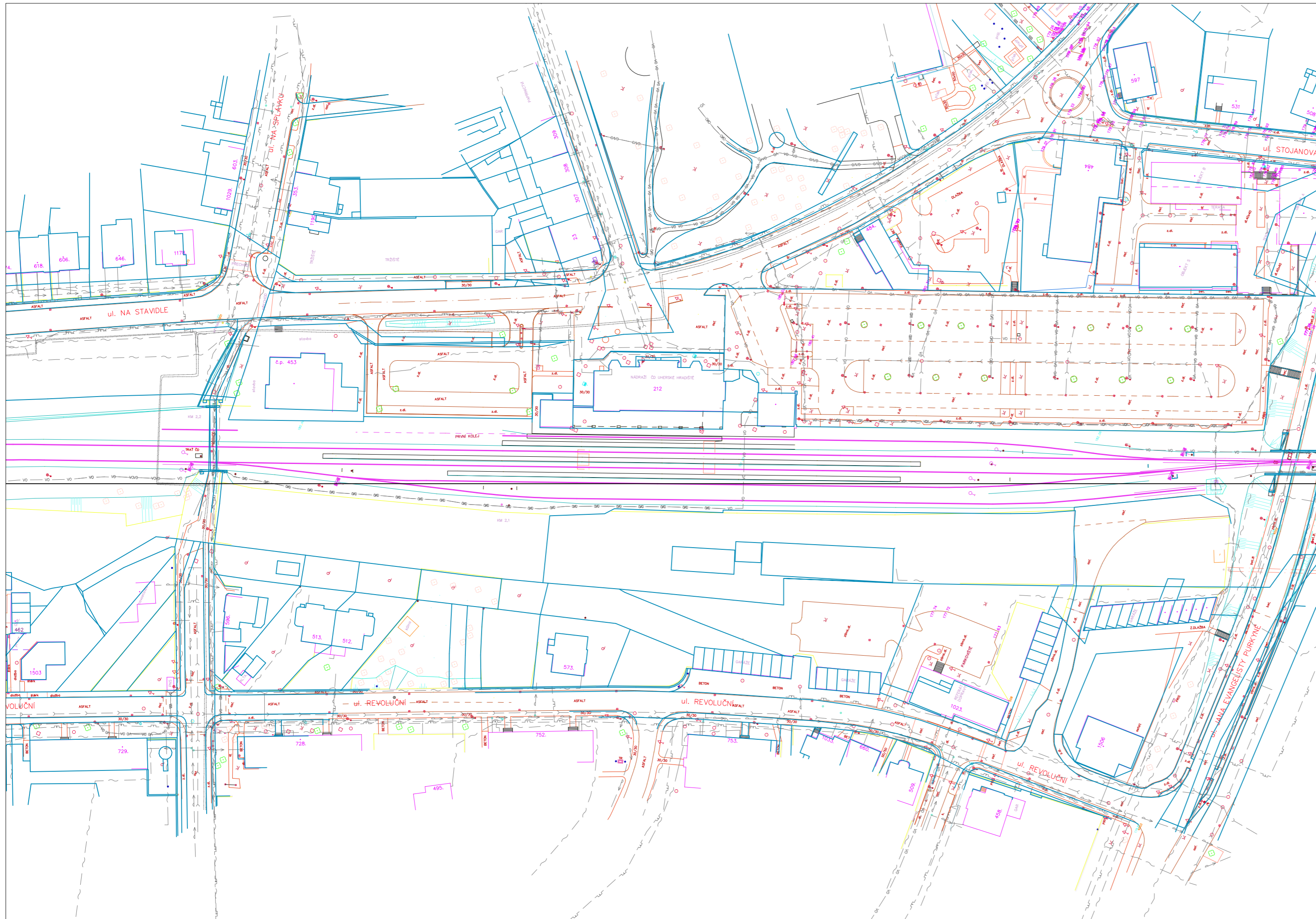
Nemovitost je v územním obvodu, kde státní správu katastru nemovitostí ČR vykonává [Katastrální úřad pro Zlínský kraj, Katastrální pracoviště Uherské Hradiště](#)

Zobrazené údaje mají informativní charakter. Platnost k 23.04.2019 09:00:00.

© 2004 - 2019 [Český úřad zeměměřický a katastrální](#), [Pod sídlištěm 1800/9, Kobylisy, 18211 Praha 8](#)
Podání určená katastrálním úřadům a pracovištím zasílejte přímo na [jejich e-mail adresu](#).

Verze aplikace: 5.5.5 build 0

TECHNICKÁ MAPA STÁVAJÍCÍHO STAVU K DATU 8/2018



Výkres: GEODETICKÝ VÝKRES		Část dokumentace: B
Název stavby: REKONSTRUKCE PŘEDNÁDRAŽNÍHO PROSTORU V UHERSKÉM HRADIŠTI		Číslo výkresu: B.4
Zadavatel: Univerzita Pardubice katedra Dopravního stavitelství Studentská 95 532 10 Pardubice		Datum: 06/2019
Obec/kraj: Uherské Hradiště Zlínský kraj		Stupeň: DSP
Vypracoval: Bc. Daniel Gabrle	Vedoucí práce: Ing. Pavel Lopour, Ph.D.	Číslo zakázky: DIPLOMOVÁ PRÁCE
Souřadnicový systém S-JTSK, Výškový systém Bpv		Formát: 3x A4
		Měřítko: 1:1000