

Univerzita Pardubice
Fakulta ekonomicko–správní

Spolupráce obcí regionu Kunětická hora a jeho cestovní ruch

Martina Stejskalová

Bakalářská práce
2009

Univerzita Pardubice
Fakulta ekonomicko-správní
Ústav veřejné správy a práva
Akademický rok: 2008/2009

ZADÁNÍ BAKALÁŘSKÉ PRÁCE

(PROJEKTU, UMĚLECKÉHO DÍLA, UMĚLECKÉHO VÝKONU)

Jméno a příjmení: **Martina STEJSKALOVÁ**
Studijní program: **B6202 Hospodářská politika a správa**
Studijní obor: **Veřejná ekonomika a správa**

Název tématu: **Spolupráce obcí regionu Kunětická hora a jeho cestovní
ruch**

Z á s a d y p r o v y p r a c o v á n í :

Osnova:

1. Úvod.
2. Formy spolupráce obcí.
3. Sdružení obcí pod Kunětickou horou a Svazek obcí pod Kunětickou horou.
4. Charakteristiky sdružených obcí.
5. Možnosti obcí v oblasti cestovního ruchu.
6. Analýza uplatnění obcí v cestovním ruchu a zhodnocení.
7. Závěr.

Rozsah grafických prací: —
Rozsah pracovní zprávy: cca 30 stran
Forma zpracování bakalářské práce: tištěná/elektronická

Seznam odborné literatury:

LAŠKOVÁ, V. Mikroregiony Pardubického kraje. Pardubice: Regionální rozvojová agentura Pardubického kraje, 2004. ISBN 80-903403-1-8

BROŽEK, J., aj. Koncepce rozvoje „Sdružení obcí pod Kunětickou horou“. Pardubice: Univerzita Pardubice, 2000. ISBN 80-7194-288-X

REKTOŘÍK, J., ŠELEŠOVSKÝ, J. a kol. Strategie rozvoje měst, obcí, regionů a jejich organizací. Brno: Masarykova univerzita, 1999. ISBN 80-210-2126-8

Sdružení obcí pod Kunětickou horu [online]. c1998 – 2008. Dostupné z:

<<http://www.sdruzeni.kuneticka.hora.cz/encyklopedie/objekty1.phtml?id=119308>

Svazek obcí pod Kunětickou horou [online]. c1998 – 2008, poslední revize 24.06.2008. Dostupné z: <<http://svazek.kuneticka.hora.cz>>.

Vedoucí bakalářské práce: **PhDr. Miloš Charbuský, CSc.**
Ústav veřejné správy a práva

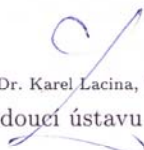
Datum zadání bakalářské práce: **17. června 2008**

Termín odevzdání bakalářské práce: **1. května 2009**



doc. Ing. Renáta Myšková, Ph.D.
děkanka

L.S.



prof. PhDr. Karel Lacina, DrSc.
vedoucí ústavu

V Pardubicích dne 21. července 2008

Prohlašuji:

Tuto práci jsem vypracovala samostatně. Veškeré literární prameny a informace, které jsem v práci využila, jsou uvedeny v seznamu použité literatury.

Byla jsem seznámena s tím, že se na moji práci vztahují práva a povinnosti vyplývající ze zákona č. 121/2000 Sb., autorský zákon, zejména se skutečností, že Univerzita Pardubice má právo na uzavření licenční smlouvy o užití této práce jako školního díla podle § 60 odst. 1 autorského zákona, a s tím, že pokud dojde k užití této práce mnou nebo bude poskytnuta licence o užití jinému subjektu, je Univerzita Pardubice oprávněna ode mne požadovat přiměřený příspěvek na úhradu nákladů, které na vytvoření díla vynaložila, a to podle okolností až do jejich skutečné výše.

Souhlasím s prezenčním zpřístupněním své práce v Univerzitní knihovně.

V Pardubicích dne 1. 5. 2009

Martina Stejskalová

Anotace

Bakalářská práce se zabývá spoluprací obcí, konkrétně spoluprací obcí sdružených v mikroregionu Kunětické hory a především cestovním ruchem těchto obcí. Teoretická část práce se zabývá formami spolupráce obcí, charakteristikami spolupráce na území mikroregionu, druhy cestovního ruchu na jeho území a také popisem sdružených obcí.

Teoretická část je provázána praktickou částí, která se zaměřuje na charakteristiku, analýzu a zhodnocení potenciálu jednotlivých obcí v oblasti cestovního ruchu a také zachycuje názory a informovanost občanů obcí i ostatních obyvatel přilehlých měst o existenci a aktivitách mikroregionu.

Klíčová slova

Spolupráce, mikroregion, cestovní ruch, venkovská turistika, mikroregion Kunětická hora

Title

Cooperation of municipalities of region Kunětická hora and their tourism

Annotation

This bachelor thesis deals with cooperation of municipalities, concretely with cooperation of municipalities united in microregion Kunětická hora and especially with tourism of these municipalities. Theoretical part is concerned with forms of cooperation of municipalities, characteristics of cooperation in territory of microregion, sorts of tourism in this territory, as well as with description of united municipalities.

Theoretical part is linked by practical part that is focused on characteristics, analysis and interpretation of local potential in the field of tourism and records opinions and awareness of people from selected municipalities and from other cities about existence and activities of microregion.

Keywords

Cooperation, microregion, tourism, rural tourism, microregion Kunětická hora

Obsah

1	Úvod	9
2	Formy spolupráce obcí	10
2.1	Spolupráce obcí obecně	10
2.2	Konkrétní formy spolupráce	10
3	Sdružení obcí pod Kunětickou horou a Svazek obcí pod Kunětickou horou	14
3.1	Vymezení a základní údaje o mikroregionu Kunětické hory	14
3.2	Postavení mikroregionu Kunětická hora mezi ostatními mikroregiony Pardubického kraje	15
3.2.1	Charakteristika jednotlivých mikroregionů Pardubického kraje	16
3.2.2	Srovnání mikroregionu Pod Kunětickou horou s ostatními mikroregiony Pardubického kraje	22
3.3	Vymezení spolupráce na území mikroregionu	24
3.3.1	Sdružení obcí pod Kunětickou horou	24
3.3.2	Svazek obcí pod Kunětickou horou	25
3.3.3	MAS Region Kunětické hory	25
3.4	Činnost mikroregionu v oblasti cestovního ruchu	27
3.4.1	Turistické trasy	28
3.4.2	Vzdělávací a informační centrum, propagační materiály a region perníku	30
3.4.3	Povědomí občanů okolních měst a obcí o mikroregionu	31
3.4.4	Nejzajímavější místa regionu	34
4	Charakteristiky sdružených obcí	35
5	Možnosti obcí v oblasti cestovního ruchu	38
5.1	Co je venkovská turistika	38
5.2	Venkovská turistika jednotlivých obcí	39
5.2.1	Borek	39
5.2.2	Bukovina nad Labem	40
5.2.3	Čeperka	40
5.2.4	Dříteč	41
5.2.5	Hrobice	41
5.2.6	Kunětice	42

5.2.7	Libišany	42
5.2.8	Němčice	43
5.2.9	Opatovice nad Labem	43
5.2.10	Podůlšany	44
5.2.11	Ráby	44
5.2.12	Srch	45
5.2.13	Staré Hradiště	45
5.2.14	Staré Ždánice	46
5.2.15	Stéblová	47
5.2.16	Újezd u Sezemic	47
6	Analýza uplatnění obcí v cestovním ruchu a zhodnocení	48
6.1	Informovanost občanů o jejich mikroregionu a názor na cestovní ruch v jejich obci.....	48
6.2	Zhodnocení možností obcí v oblasti cestovního ruchu	53
7	Závěr.....	56
8	Použitá literatura a zdroje	59

Seznam tabulek

Tabulka 1: Právní formy spolupráce obcí.....	13
Tabulka 2: Cyklotrasy na území mikroregionu Kunětické hory	29
Tabulka 3: Turistické trasy na území mikroregionu Kunětické hory	30

Seznam obrázků

Obrázek 1: Formy spolupráce obcí.....	13
Obrázek 2: Logo Svazku obcí pod.....	25
Obrázek 3: Logo MAS Region	26
Obrázek 4: Mapa MAS Regionu Kunětické hory.....	26
Obrázek 5: Mapa Sdružení a Svazku obcí pod Kunětickou horou	27
Obrázek 6: Informační tabule	28
Obrázek 7: Hrad Kunětická hora	35
Obrázek 8: Logo Perníkové chaloupky	35

Seznam grafů

Graf 1: Počty obyvatel obcí mikroregionu Kunětická hora k 31. 12. 2007.....	14
Graf 2: Velikost jednotlivých mikroregionů Pardubického kraje dle počtu členských obcí za rok 2008	23
Graf 3: Krajská příslušnost dotazovaných občanů	31
Graf 4: Preference trávení dovolené dotázaných občanů	32
Graf 5: Znalost dotázaných o existenci mikroregionu.....	32
Graf 6: Znalost dotázaných o tom, jaké aktivity mikroregion uskutečňuje.....	33
Graf 7: Znalost obcí mikroregionu dotázanými.....	33
Graf 8: Atraktivita oblasti pro dotázané	34
Graf 9: Povědomí o členství své obce ve Svazku a Sdružení obcí pod Kunětickou horou.....	48
Graf 10: Znalost aktivit "Sdružení a Svazku" občany sdružených obcí.....	49
Graf 11: Názor občanů na atraktivitu své obce	49
Graf 12: Názor občanů na dostupnost jejich obce	50
Graf 13: Názor občanů na potenciál rozvoje obce.....	50
Graf 14: Přání rozvoje turistiky v obci	51
Graf 15: Názor občanů na atraktivitu své obce	52
Graf 16: Názor občanů na dostupnost jejich obce	52
Graf 17: Názor občanů na potenciál rozvoje obce.....	52
Graf 18: Přání rozvoje turistiky v obci	53

Seznam příloh

Příloha 1: Mikroregiony Pardubického kraje

Příloha 2: Propagační materiály MAS Region Kunětické hory pro rok 2009

Příloha 3: Dotazník pro občany krajů

Příloha 4: Dotazník pro občany obcí

1 Úvod

Pro svou bakalářskou práci jsem si vybrala téma Spolupráce obcí regionu Kunětická hora a jeho cestovní ruch. Téma spolupráce obcí a cestovní ruch jsem si vybrala, protože jsou dnes stále více aktuální a jelikož žiji v jedné z obcí výše uvedeného mikroregionu, tak i blízké.

Cílem mé práce je především přiblížení spolupráce Sdružení obcí pod Kunětickou horou, Svazku obcí pod Kunětickou horou a MAS Region Kunětické hory, které v současné době v regionu působí, se zaměřením na cestovní ruch.

Česká republika patří v Evropě ke státům s největším počtem malých obcí. Z celkového počtu českých obcí, kterých je více jak 6 200, má přibližně 59 % obcí méně než 500 obyvatel. Proto se spolupráce hlavně těchto menších obcí považuje za nezbytnou, a to nejen k účelu snadnějšího získávání finančních prostředků z různých zdrojů, ale také k účelu rozvoje cestovního ruchu.

Právě cestovní ruch mikroregionu Kunětické hory je oblast, na kterou bych se ráda zaměřila. Turistika a návštěvnost menších obcí může pozitivně přispět k jejich rozvoji, tj. příliv nových podnikatelských subjektů a s nimi i příliv peněz do mikroregionu a tvorba pracovních míst. Atraktivita jednotlivých obcí i mikroregionů pro turisty je z velké části závislá na existenci například zajímavých historických památek a přírody. Já se ve své práci pokusím popsat, zanalyzovat a zhodnotit potenciál mikroregionu Kunětická hora jako celku i možnosti jednotlivých členských obcí v oblasti cestovního ruchu a také zachytit názory obyvatel na danou problematiku.

2 Formy spolupráce obcí

2.1 Spolupráce obcí obecně

Spolupráce má svůj význam ve všech oblastech lidské společnosti. Svou důležitost nabývá v posledních letech i na úrovni obcí ve veřejné správě. Vzájemnou pomoc mezi obcemi, ať už na regionální úrovni, nebo na úrovni mezinárodní, si vyžádala regionální politika, která usiluje o stírání rozdílů mezi jednotlivými regiony a chce zajistit jejich harmonický rozvoj.

Hlavním důvodem pro sdružování obcí ke vzájemné spolupráci je nedostatek vlastních finančních prostředků k realizaci potřebných projektů. Zejména pro nejmenší obce je nutná možnost spolupráce a sdružování, aby společně s partnerskými obcemi mohly dosáhnout „externí“ pomoci (zejména po vstupu ČR do Evropské unie) k uskutečnění rozvojových projektů [1].

Takováto spolupráce přináší obcím, které jsou členy různých forem organizací založených za účelem spolupráce, prokazatelné výhody, což jistě potvrdí i mnozí představitelé obcí. Jedním dechem je ovšem nutné dodat, že členství s sebou přináší hlavně pro malé obce starosti a jistá negativa.

Ukazuje se, že současná organizační a právní forma, která umožňuje různé formy spolupráce není dostačující. Pro malé obce zůstává asi největší bariérou administrativa, na jejíž výkon jednoduše nemají dostatek lidí a času. Současný fenomén rozvoje spolupráce vyvolal nárůst různých „sdružení“ obcí. Některé obce jsou členy i několika těchto sdružení, vícenásobné členství však vede k rozmělnění zdrojů, úsilí a aktivit a u mnohých obcí je toto členství pouze formální [1].

2.2 Konkrétní formy spolupráce

Forem spolupráce obcí mezi sebou a spolupráce obcí s ostatními subjekty je mnoho. Různí autoři se mnohdy rozcházejí a můžeme se setkat s různým pojetím členění spolupráce obcí.

Za základní pramen se dá považovat **zákon č. 128/2000 Sb. o obcích (obecní zřízení)**, ve znění pozdějších předpisů. Zákon (v paragrafu 46, odstavec 2) výslovně uvádí následující formy spolupráce [2]:

a) Zakládání právnických osob podle zvláštního zákona dvěma nebo více obcemi

Zakládání i činnost těchto osob se řídí ustanoveními obchodního zákoníku. Zakládají se v případě, kdy společný úkol obcí vyžaduje stabilnější spolupráci.

b) Spolupráce na základě smlouvy uzavřené ke splnění konkrétního úkolu

Tato smlouva se uzavírá na dobu určitou nebo neurčitou a obsahem smlouvy může být vznik právnické osoby. K platnosti musí být smlouva písemná a podepsaná zastupitelstvem.

c) Spolupráce na základě smlouvy o vytvoření dobrovolného svazku obcí

Dobrovolný svazek obcí vzniká za účelem ochrany a prosazování zájmů obcí. Například zabezpečení úkolů v oblasti školství, sociální péče, zdravotnictví, zabezpečování čistoty obce, ochrany ovzduší atd., plný výčet uvádí paragraf 50 odstavec 1 zákona.

Obce mohou dle zákona (paragraf 55) také **spolupracovat s obcemi jiných států** a být **členy mezinárodních sdružení místních orgánů**.

Publikace „OBEC postavení, správa, činnost“ od doc. JUDr. Čebišové uvádí poněkud jiné členění forem spolupráce, které však také vychází z obecního zřízení. Kromě již zmíněného zakládání **dobrovolných svazků obcí**, hovoří také o následujících formách [3]:

a) Smlouva o sdružení

Zákon o obcích vylučuje spolupráci mezi obcemi navzájem dle ustanovení občanského zákoníku o zájmových sdruženích právnických osob a o smlouvě o sdružení. Smlouvu o sdružení však může být použita pro spolupráci obcí s jinými právnickými a fyzickými osobami dle občanského práva. Tato smlouva může účastníky zavazovat k plnění pracovní činnosti, případně k poskytnutí finančních prostředků nebo jiných majetkových hodnot pro určitý konkrétní účel.

b) Jiná seskupení obcí

Do této skupiny patří právo obcí spolupracovat s obcemi jiných států a být členy mezinárodních sdružení místních orgánů, které je shodné s paragrafem 55 zákona o obcích.

c) Zabezpečení výkonu přenesené působnosti

Smlouva se uzavírá, pokud obec není sama schopna zabezpečit řádný výkon zákonem vymezené přenesené působnosti.

Mnohem podrobnější členění forem spolupráce přináší **PhDr. Iva Galvasová a kol.** Druhy spolupráce zařazuje do čtyř skupin, které tvoří meziobecní spolupráce na regionální

úrovni, spolupráce obcí se subjekty v území, národní struktura spolupráce obcí a spolupráce s obcemi jiných států.

a) Meziobecní spolupráce na regionální úrovni

Tato skupina obsahuje formy, které také vyjmenovává zákon o obcích. Zahrnuje **dobrovolný svazek obcí, společnou právnickou osobu (a. s., s. r. o.) a smlouvu ke splnění konkrétního úkolu [1].**

b) Spolupráce obcí se subjekty v území, skupina zahrnuje [1]:

Místní akční skupiny (MAS) – jedná se o uskupení vytvořená v rámci iniciativy LEADER¹, která spojují subjekty veřejného a soukromého sektoru působícího na daném území. Nejčastější právní formou MAS je občanské sdružení.

Místní agenda 21 (MA 21) – jedná se o mezinárodní program zavádění zásad udržitelného rozvoje na místní úrovni. Základem je zapojení veřejnosti do plánování rozvoje obcí, měst a regionů.

Partnerství veřejného a soukromého sektoru – speciální formou spolupráce, která může mít mnoho podob, je Public Private Partnership (PPP). Účelem tohoto způsobu je využití zdrojů a schopností soukromého sektoru při zajišťování veřejných služeb.

Dále také **zájmová sdružení právnických osob.**

c) Národní struktury spolupráce obcí, tvoří [1]:

Národní síť zdravých měst ČR (NSZM) – je sdružením právnických osob. Členy jsou obce, jejich sdružení či právnické osoby, které respektují stanovy NSZM.

Svaz měst a obcí ČR (SMO) – je organizace, jejímiž členy jsou obce ve smyslu zákona o obcích. Cílem je hájit zájmy a práva sdružených obcí a řešení společných problémů.

d) Spolupráce s obcemi jiných států, zahrnuje [1]:

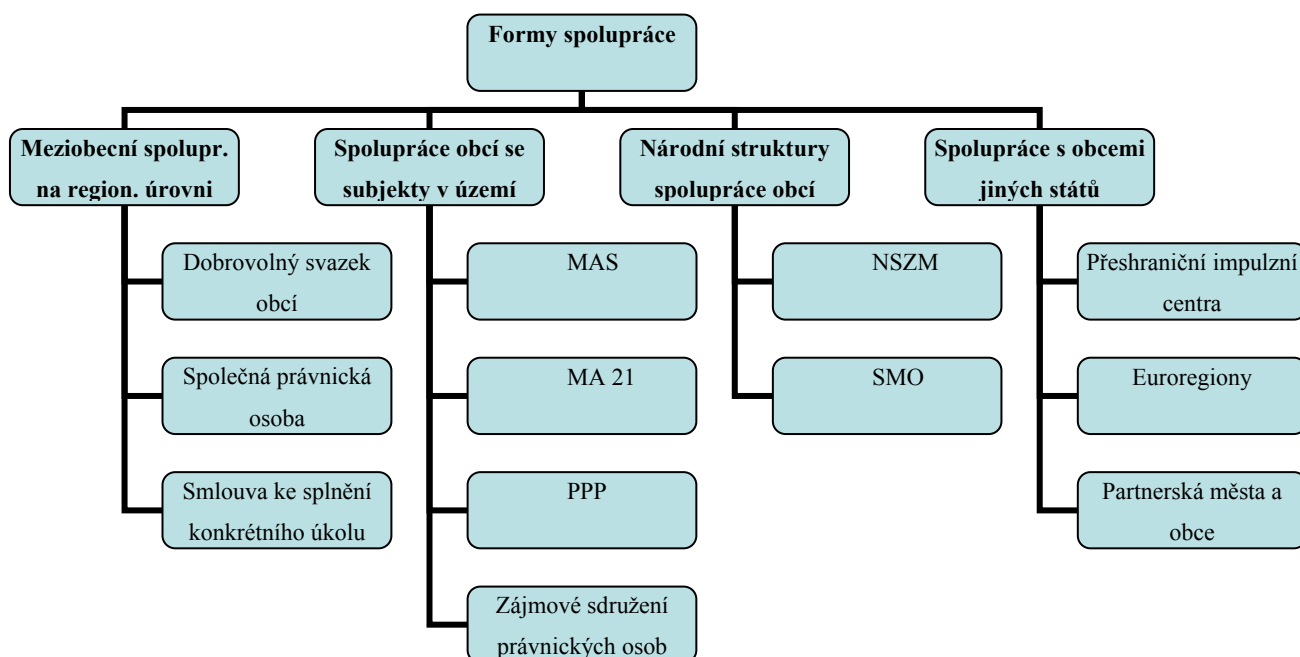
Přeshraniční impulzní centra (GIZ) – jsou evropským pilotním projektem přeshraniční spolupráce regionů příhraničních oblastí.

Euroregiony – týkají se také přeshraniční spolupráce, cílem je překonávat hranice a snižovat význam státních hranic.

Partnerská města a obce – města a obce mohou spolupracovat s jinými evropskými municipalitami a za tímto účelem mohou využít služeb Svazu měst a obcí ČR.

¹ LEADER = iniciativa společenství (pro podporu hospodářské a sociální soudržnosti EU) zaměřená na rozvoj venkova a spolupráci mezi místními skupinami

Přehlednější znázornění forem spolupráce uvádí obrázek a tabulka:



Obrázek 1: Formy spolupráce obcí

Zdroj: GALVASOVÁ, I. Formy spolupráce obcí. Obec a finance, 2008, č. 2, s. 63.

Tabulka 1: Právní formy spolupráce obcí

Právní forma	Subjekty	Zákon	Konkrétní formy
Smlouva ke splnění konkrétního úkolu	obce	o obcích	–
Smlouva o vytvoření dobrovolného svazku obcí	obce	o obcích	svazky obcí
Společná právnická osoba obcí	obce	obchodní zákoník	–
Obchodní společnost	FO, PO	obchodní zákoník	–
Obecně prospěšná společnost	FO, PO	o obecně prospěšných spol.	MAS
Zájmové sdružení právnických osob	FO, PO	občanský zákoník	euroregiony, sdružení obcí, MAS, SMO, NSZM
Smlouva o sdružení	FO, PO	občanský zákoník	euroregiony
Občanské sdružení	FO, PO	o sdružování občanů	MAS

Pozn.: FO - fyzická osoba, PO - právnická osoba

Zdroj: GALVASOVÁ, I. Formy spolupráce obcí. Obec a finance, 2008, č. 2, s. 63.

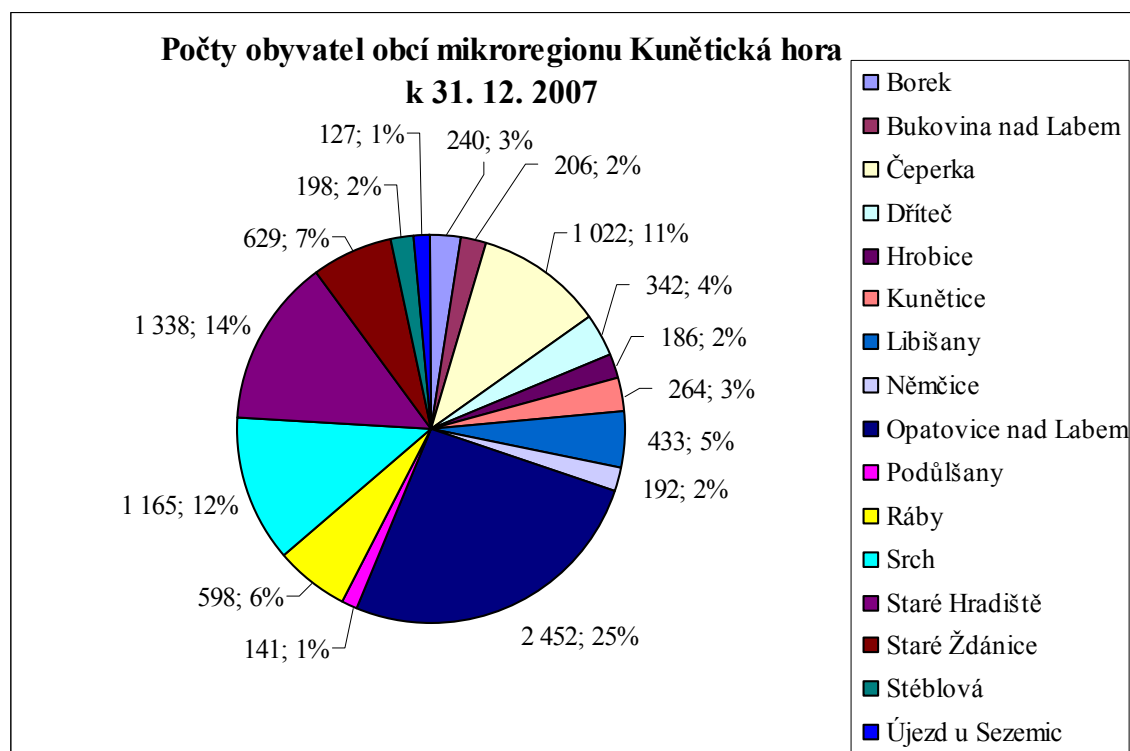
3 Sdružení obcí pod Kunětickou horou a Svazek obcí pod Kunětickou horou

3.1 Vymezení a základní údaje o mikroregionu Kunětické hory

Mikroregion, který dostal své jméno podle místní dominanty, tvoří k dnešnímu dni (tj. 1. 4. 2009) 16 obcí – **Borek, Bukovina nad Labem, Čeperka, Dříteč, Hrobice, Kunětice, Libišany, Němčice, Optovice nad Labem (části Opatovice nad Labem, Pohřebačka), Podůlšany, Ráby, Srch (části Srch, Pohránov, Hrádek), Staré Hradiště (části Staré Hradiště, Brozany, Hradiště na Písku), Staré Ždánice, Stéblová a Újezd u Sezemic (části Újezd u Sezemic a Zástava).**

Mikroregion se nachází zhruba uprostřed hradecko-pardubické aglomerace asi 10 km od Hradce Králové. Všechny sdružené obce náleží do Pardubického kraje.

V obcích mikroregionu žilo k 31. 12. 2007 9 533 obyvatel. Podrobnější informace o počtech obyvatel jednotlivých obcí a jejich procentuální vyjádření přináší koláčový graf.



Graf 1: Počty obyvatel obcí mikroregionu Kunětická hora k 31. 12. 2007

Zdroj: Vlastní zpracování dle dat ČSÚ

K demografickému vývoji můžeme obecně říci, že počet obyvatel mikroregionu stoupá. Nové občany láká především výstavba nových rodinných domků ve většině obcí mikroregionu. Téměř všechny obce zaznamenaly k 31. 12. 2007 nárůst obyvatel oproti roku 2000. Výjimku tvoří obce Hrobice a Bukovina nad Labem, které nevykazují v průběhu let výraznější změny a obec Podůlšany, kde počet obyvatel klesl.

Z hlediska dopravy regionem prochází **především hlavní komunikace I/37** mezi Pardubicemi a Hradcem Králové a do budoucna se předpokládá její rozšíření na čtyřproudovou. Za zmínku stojí také silnice I/36 vedoucí z Pardubic a napojující se na dálnici D11. Ve výstavbě je rychlostní komunikace R35, vedená mezi obcemi Čeperka a Opatovice nad Labem, kolem obce Bukovina nad Labem, Borek a Újezd u Sezemic.

Regionem prochází také **hlavní železniční trať** mezi Pardubicemi a Hradcem Králové se zastávkami v obcích Stéblová, Čeperka a Opatovice nad Labem. V budoucnu se počítá s jejím rozšířením na dvoukolejnou.

Můžeme říci, že region leží z hlediska dopravního spojení ve výhodné poloze a také vývoj obyvatel je uspokojivý. Existují zde však velké rozdíly mezi jednotlivými obcemi hlavně v dopravě, velkou výhodou mají obce ležící například u hlavní komunikace a železniční trati oproti obcím, které jsou odkázány např. pouze na autobusové spojení, které není většinou uspokojivé.

3.2 Postavení mikroregionu Kunětická hora mezi ostatními mikroregiony Pardubického kraje

Pardubický kraj věnuje pozornost svým mikroregionům, jelikož krajská samospráva si je vědoma důležitosti jejich rozvoje a prosperity. „*Říká se, že řetěz je tak silný, jak silný je jeho nejslabší článek. Pardubický kraj může být silný, zdravý a úspěšný jen tehdy, budou-li takové i jeho mikroregiony²*“.

Svazky obcí Pardubického kraje se liší velikostí i zaměřením své činnosti. Nezahrnují všechny obce kraje a některé obce jsou naopak členy hned několika mikroregionů. Složení mikroregionů se může měnit dle toho, jak si jednotlivé obce uvědomují potřebu spolupráce s jinými obcemi [4].

² Úvodní slovo hejtmana Romana Líška. Zdroj: LAŠKOVÁ, V. Mikroregiony Pardubického kraje. Pardubice: Regionální rozvojová agentura Pardubického kraje, 2004, s. 5. ISBN 80-903403-1-8

V současné době má Pardubický kraj 29 mikroregionů sdružujících malé rozvíjející se obce, ale i obce poměrně velké a prosperující.

3.2.1 Charakteristika jednotlivých mikroregionů Pardubického kraje

Mezi 29 mikroregionů Pardubického kraje patří kromě výše uvedeného mikroregionu Kunětické hory následující:

Mikroregion Bohdanečsko

Regionální svazek obcí Bohdanečsko, který byl založen v roce 2000, zahrnuje celkem 20 obcí: Bukovka, Černá u Bohdanče, Chýšť, Dolany, Křičeň, Lázně Bohdaneč, Malé Výkleky, Neratov, Plch, Pravy, Přelovice, Rohovládova Bělá, Rohoznice, Rybitní, Sopřeč, Vlčí Habřina, Voleč, Vyšehněvice, Žárovice, Živanice.

Bohdanečsko leží v severozápadní části kraje v oblasti Chlumské tabule. Nachází se zde četné rybníky (Bohdanečský rybník a rybník Matka) a písničky. Z hlediska cestovního ruchu má region předpoklady pro rozvoj pěší turistiky a cykloturistiky.

Mikroregion Podhůří Železných hor

Svazek obcí Podhůří Železných hor byl založen v roce 2002 a zahrnuje celkem 21 obcí: Přelouč, Bezděkov, Brloh, Bukovina u Přelouče, Holotín, Choltice, Chrtníky, Jedousov, Jeníkovice, Lipoltice, Litošice, Mokošín, Poběžovice u Přelouče, Sovolusky, Stojice, Svinčany, Svojsice, Turkovice, Urbanice, Valy a Veselí.

Region se nachází v úrodné polabské rovině na západě Pardubického kraje.

Mikroregion Heřmanoměstecko

Mikroregion Heřmanoměstecko vznikl v roce 2000. Zahrnuje 11 obcí: Heřmanův Městec, Hošťalovice, Jezbořice, Klešice, Kostelec u Heřmanova Městce, Načešice, Rozhovice, Svinčany, Úherčice, Vápenný Podol, Vyžice.

Heřmanoměstecko leží v západní části Pardubického kraje na úpatí Železných hor. Krajina je vhodná pro nenáročnou letní a zimní turistiku.

Mikroregion Železné hory

Mikroregion Železné hory vznikl v roce 2000. Sdružuje 11 obcí: Běstvína, Biskupice, Bousov, Kněžice, Lipovec, Míčov - Sušice, Podhořany u Ronova, Prachovice, Ronov nad Doubravou, Třemošnice a Žlebské Chvalovice.

Mikroregion leží na západním okraji Pardubického kraje. Východní část regionu je hornatá, nachází se zde CHKO Železné hory. Jižní částí protéká řeka Doubrava, jejíž malebné

lesnaté údolí přechází v jihozápadní předhůří Železných hor. Kraj je vhodný pro cykloturistiku, turistiku i vyjížďky na koních.

Mikroregion Za letištěm

Mikroregion Svazek obcí za letištěm vznikl ze zájmového sdružení právnických osob Mikroregion Pardubicko založeného v roce 2000. Svazek sdružuje 8 obcí: Barchov, Čepí, Dřenice, Dubany, Mikulovice, Ostřešany, Staré Jesenčany a Třebosice.

Mikroregion leží v rovinaté krajině v blízkosti Pardubic a z hlediska turismu je atraktivní rekreačním zázemím v Železných horách.

Mikroregion západně od Chrudimi

Mikroregion západně od Chrudimi vznikl v roce 1999. Sdružuje 8 obcí: Bylany, Lány, Mladoňovice, Morašice, Rabštejnská Lhota, Sobětuchy, Stolany, Třebřichy.

Mikroregion navazuje na území městské zóny Chrudim. Kraj je vhodný pro nenáročnou turistiku a rodinnou rekreaci v přírodě.

Mikroregion Chrudimsko

Dobrovolný svazek obcí Mikroregion Chrudimsko byl založen v roce 2001. Zakládajícími členy byla Chrudim, Rabštejnská Lhota, Slatiňany a Svídnice. V současné době má svazek 33 členů: Bítovany, Bořice, Bylany, Čankovice, Dolní Bezděkov, Dvakačovice, Honbice, Horka, Hrochův Týnec, Chrast, Chrudim, Kočí, Lány, Licibořice, Lukavice, Mladoňovice, Morašice, Nabočany, Orel, Přestavlky, Rabštejnská Lhota, Řestoky, Slatiňany, Sobětuchy, Stolany, Svídnice, Trojovice, Třebřichy, Tuněchody, Úhřetice, Vejvanovice, Zaječice, Zájezdec.

Centrem regionu je město Chrudim a město Slatiňany s novogoticky upraveným renesančním zámkem.

Mikroregion Centrum Železných hor

Mikroregion Centrum Železných hor vznikl v roce 1999. Součástí je 13 obcí: Bojanov, Ctětín, České Lhotice, Hodonín, Horní Bradlo, Krásné, Křižanovice, Libkov, Liboměřice, Lipovec, Lukavice, Nasavrky a Seč.

Mikroregion leží v CHKO Železné hory, oblast je zajímavá z hlediska letní i zimní turistiky, agroturistiky a hipoturistiky.

Mikroregion Ležáky

Mikroregion Ležáky vznikl v roce 1999. Zahrnuje tyto obce: Bítovany, Holetín, Hroubovice, Leštinka, Lukavice, Mrákotín, Prosetín, Předhradí, Raná, Smrček, Tisovec, Včelákov, Vrbatův Kostelec a Žumberk.

Mikroregion se nachází v jihozápadní části Pardubického kraje. Železné hory se mění v pahorkatinu, severní stranu tvoří chrudimská pánev a na jižní straně krajina přechází ve Žďárské vrchy. Turisticky zajímavé je zde pietní místo Ležáky a zachovalá příroda.

Mikroregion Hlinecko

Sdružení obcí mikroregionu Hlinecko vzniklo v roce 1999. V současné době čítá 29 obcí: Bojanov, Dědová, Hamry, Herálec, Hlinsko, Hodonín, Holetín, Horní Bradlo, Chlumětín, Jeníkov, Kameničky, Kladno, Krásné, Krouna, Miřetice, Mrákotín, Otradov, Pokřikov, Raná, Studnice, Svratouch, Tisovec, Trhová Kamenice, Včelákov, Vítanov, Vojtěchov, Vortová, Všeradov, Vysočina.

Mikroregion leží v jižní části Pardubického kraje, kde tvoří zaoblené kopce Žďárských vrchů, severní část zasahuje do Železných hor. Nejznámějším v oblasti je skanzen Veselý Kopec.

Mikroregion Loučná

Svazek obcí Loučná byl založen v roce 1999 se sídlem v Sezemicích. Sdružuje 10 obcí: Časy, Dašice, Choteč, Kostěnice, Lány u Dašic, Rokytno, Sezemice, Slepotice, Spojil, Úhřetická Lhota.

Svazek leží nedaleko od Pardubic v rovinaté krajině. Centrum tvoří nejstarší město Pardubicka Sezemice.

Mikroregion Holicka

Regionální svazek obcí Holicka vznikl v roce 2000, v roce 2002 byl převeden na **Dobrovolný svazek obcí Holicka**. Zahrnuje 17 obcí: Býšť, Dobříkov, Dolní Roveň, Dolní Ředice, Holice, Horní Jelení, Horní Ředice, Chvojenec, Jaroslav, Ostřetín, Poběžovice u Holic, Radhošť, Trusnov, Týnišťko, Uhersko, Veliny a Vysoké Chvojno.

Holicka leží ve vlnitém terénu východní části Pardubicka a na severovýchodě je ohraničen výběžky Orlických hor.

Mikroregion Košumbersko

Mikroregion **Svazek obcí Košumberska** vznikl v roce 2002. Tvoří ho 8 obcí: Hrochův Týnec, Chroustovice, Jenišovice, Lozice, Luže, Rosice, Řepníky a Střemošice.

Košumbersko leží v centru Pardubického kraje na severu Českomoravské vrchoviny.

Mikroregion Vysokomýtsko

Mikroregion Vysokomýtsko vznikl v roce 2001. Zahrnuje 28 obcí: Běstovice, Bučina, České Heřmanice, Dobříkov, Džbánov, Javorník, Koldín, Lešina, Mostek, Nasavrky, Nové Hrady, Oucmanice, Podlesí, Pustina, Radhošť, Slatina, Sruby, Sudlava, Svatý Jiří,

Tisová, Týniště, Vinary, Vraclav, Vračovice-Orlov, Vysoké Mýto, Zálší, Zámorsk, Zářecká Lhota.

Vysokomýtsko se nachází v podhůří Orlických hor, na západě do něj zasahují výběžky Žďárských vrchů a na severu je lemováno mohutným pásmem lesů.

Mikroregion Toulcovy Maštale

Sdružení obcí Toulcovy Maštale vzniklo v roce 1999. Sdružuje 12 obcí: Bor u Skutče, Budislav, Hluboká, Jarošov, Leština, Nová Ves u Jarošova, Nové Hrady, Perálec, Poříčí u Litomyšle, Proseč, Příluka a Zderaz.

Mikroregion leží v centrální části Pardubického kraje, krajina tvoří ideální podmínky pro rozvoj turistiky.

Mikroregion Kraj Smetany a Martinů

Kraj Smetany a Martinů vznikl sjednocením oblasti Poličska a Litomyšlska v letech 1995 – 1996, v roce 1998 vznikl **dobrovolný svazek obcí** k podpoře cestovního ruchu, regionálního a kulturního rozvoje Poličska a Litomyšlska. Mezi 15 členských obcí patří: Borová, Bystré, Dolní Újezd, Jedlová, Jimramov, Květná, Litomyšl, Lubná, Oldřiš, Polička, Pomezí, Sebranice, Svojanov, Široký Důl a Telecí.

Z hlediska kultury a turismu je tato oblast neodmyslitelně spojená s hudebními skladateli Bedřichem Smetanou a Bohuslavem Martinů.

Mikroregion Litomyšlsko

Mikroregion Litomyšlsko byl založen v roce 2001. Sdružuje 42 obcí: Benátky, Bohuňovice, Bor u Skutče, Budislav, Cerekvice nad Loučnou, Čistá, Desná, Dolní Újezd, Hluboká, Horky, Horní Újezd, Chmelík, Chotěnov, Chotovice, Janov, Jarošov, Květná, Litomyšl, Lubná, Makov, Morašice, Němčice, Nová Sídla, Nová Ves u Jarošova, Nové Hrady, Osík, Perálec, Poříčí u Litomyšle, Proseč, Příluka, Řídký, Sebranice, Sedliště, Sloupnice, Strakov, Suchá Lohta, Trstěnice, Tržek, Újezdec, Vidlatá Seč, Vlčkov a Zderaz.

Leží v centrální části Pardubického kraje v rovinné Loučenské tabuli, zasahuje sem také Svitavská pahorkatina.

Mikroregion Litomyšlsko-Desinka

Sdružení obcí mikroregionu Litomyšlsko-Desinka bylo založeno v roce 1999. Sdružuje 11 obcí: Desná, Dolní Újezd, Horní Újezd, Chotěnov, Lubná, Makov, Morašice, Osík, Poříčí u Litomyšle, Sebranice a Vidlatá Seč.

Polohou mikroregion spadá do centrální části Pardubického kraje do Svitavské pahorkatiny. Povrch je členitý a má ráz pahorkatiny.

Mikroregion Svitavsko

Svazek obcí mikroregionu Svitavsko byl založen v roce 2000. Sdružuje 16 obcí: Březová nad Svitavou, Dětřichov, Hradec nad Svitavou, Javorník, Kamenná Horka, Karle, Koclířov, Kukle, Mikuleč, Opatov, Opatovec, Pohledy, Radiměř, Sklené, Svitavy a Vendolí.

Svitavsko leží v jihovýchodní části Pardubického kraje v terénu Svitavské pahorkatiny. Kraj je vhodný pro rekreaci, turistiku a cykloturistiku, centrem je město Svitavy.

Mikroregion Poličsko

Mikroregion Poličsko byl založen v roce 1999. Sdružuje 21 obcí: Borová, Březiny, Bystré, Hartmanice, Jedlová, Kamenec u Poličky, Korouhev, Květná, Nedvězí, Oldřiš, Polička, Pomezí, Pustá Kamenice, Pustá Rybná, Rohozná, Sádek, Stašov, Svojanov, Široký důl, Telecí a Trpín.

Nachází se v jižním cípu Pardubického kraje, do nějž zasahují pahorky Českomoravské vrchoviny a Žďárských vrchů. Ideální kraj pro lehkou turistiku a zimní sporty.

Mikroregion Svratecko křetínský trojúhelník

Mikroregion Svratecko křetínský trojúhelník byl založen v roce 1999 a má 20 členů: Bystré, Dalečín, Hartmanice, Chlum-Korouhvice, Jedlová, Jimramov, Kněževes, Korouhev, Nedvězí, Nyklovice, Olečnice, Rohozná, Rovečné, Strachujov, Sulkovec, Svojanov, Trpín, Unčín, Velké Tresné a Vír. Některé obce spadají do kraje Vysočina a Jihomoravského kraje. Pro oblast je typická zvlněná lesnatá krajina Svratecké hornatiny vhodná pro turistiku a rekreaci.

Mikroregion Lanškrounsko

Dobrovolný svazek obcí Lanškrounsko vznikl v roce 2001. Sdružuje 21 obcí, a to: Albrechtice, Anenská Studánka, Cotkytle, Čenkovice, Damník, Dolní Čermná, Horní Čermná, Horní Heřmanice, Horní Třešňovec, Krasíkov, Lanškroun, Lubník, Luková, Petrovice, Rudoltice, Sázava, Strážná, Tatenice, Trpík, Výprachtice a Žichlínek.

Mikroregion se nachází ve východní části Pardubického kraje při historické hranici Čech, Moravy a Slezska v krásné a čisté kopcovité krajině na rozhraní Orlických hor, Zábřežské vrchoviny a Svitavské pahorkatiny. Je vhodný pro letní i zimní turistiku.

Mikroregion Orlicko-Třebovsko

Svazek obcí Region Orlicko-Třebovsko vznikl v roce 2001. Zahrnuje 23 obcí: Brandýs n. Orlicí, Česká Třebová, České Libchavy, Dlouhá Třebová, Dolní Dobrouč, Hnátnice, Hrádek, Jehnědí, Libchavy, Němčice, Orlické Podhůří, Přívrat, Rybník, Řetová,

Řetůvka, Semanín, Sloupnice, Sopotnice, Třebovice, Velká Skrovnice, Ústí nad Orlicí, Voděrady a Žampach.

Leží ve východní části Pardubického kraje v oblasti Svitavské a Podorlické pahorkatiny v pestré členité krajině. Kraj vhodný pro rodinnou rekreaci, sport a aktivní trávení volného času.

Mikroregion Orlicko

Sdružení obcí Orlicko vzniklo v roce 2001 ze Sdružení obcí a měst Orlice. Zahrnuje 32 obcí: Bystřec, Čenkovice, Červená Voda, Česká Rybná, České Petrovice, Dlouhoňovice, Dolní Morava, Hejnice, Helvíkovice, Jablonné nad Orlicí, Jamné nad Orlicí, Kameničná, Klášterec nad Orlicí, Králíky, Kunvald, Letohrad, Lichkov, Líšnice, Lukavice, Mistrovice, Mladkov, Nekoř, Orlické Záboří, Orličky, Pastviny, Písečná, Sobkovice, Studené, Šedivec, Těchonín, Verměřovice, Záchlumí, Žamberk.

Nachází se na severovýchodě Pardubického kraje, kam zasahují Orlické hory a podhůří Jeseníků. Nachází se zde nejvyšší bod kraje Králický Sněžník, ležící v katastru Dolní Morava.

Mikroregion pod Zemskou branou

Mikroregion **Rozvoj regionu obcí pod Zemskou branou** vznikl v roce 2002 a sdružuje pouze 4 obce: České Petrovice, Klášterec nad Orlicí, Kunvald a Pastviny.

Obce se nachází v jedné z nejkrásnějších oblastí Orlických hor, v hornatém terénu se zachovalou přírodou.

Mikroregion Pod Bukovou horou

Mikroregion Pod Bukovou horou vznikl v roce 2002. Sdružuje 7 obcí: Bystřec, Dolní Čermná, Horní Čermná, Horní Heřmanice, Petrovice, Verměřovice a Výprachtice.

Nachází se na vchodě Pardubického kraje v Orlických horách v blízkosti Bukové hory.

Mikroregion Moravskotřebovsko a Jevíčko

Svazek obcí Region Moravskotřebovska a Jevíčka vznikl v roce 2001 z předešlého sdružení. Tvoří ho 33 obcí: Bělá u Jevíčka, Bezděčí u Trnávky, Biskupice, Borušov, Březina, Březinky, Dětrichov u M. Třebové, Dlouhá Loučka, Gruna, Hartinkov, Chornice, Janůvky, Jaroměřice, Jevíčko, Koruna, Křenov, Kunčina, Linhartice, Malíkov, Městečko Trnávka, Mladějov na Moravě, Moravská Třebová, Radkov, Rozstání, Rychnov na Moravě, Slatina, Staré Město, Třebařov, Útěchov, Víška u Jevíčka, Vranová Lhota, Vrážné a Vysoká.

Mikroregion se nachází na jihovýchodě kraje a má pahorkatinný a vrchovinný ráz.

Mikroregion Brněnec

Mikroregion Brněnec vznikl v roce 2000. Sdružuje 11 obcí: Banín, Bělá nad Svitavou, Bohuňov, Brněnec, Chrastavec, Lavičné, Rozhraní, Rudná, Študlov, Vítějeves a Želivsko.

Území regionu leží v jihovýchodní části Pardubického kraje v terénu Svitavské pahorkatiny [4], [5].

Na území Pardubického kraje dále zčásti zasahují mikroregiony Poorlicko, Tichá Orlice, Týnecko a Hanušovicko, které jsem mezi 29 mikroregionů Pardubického kraje již nezařadila.

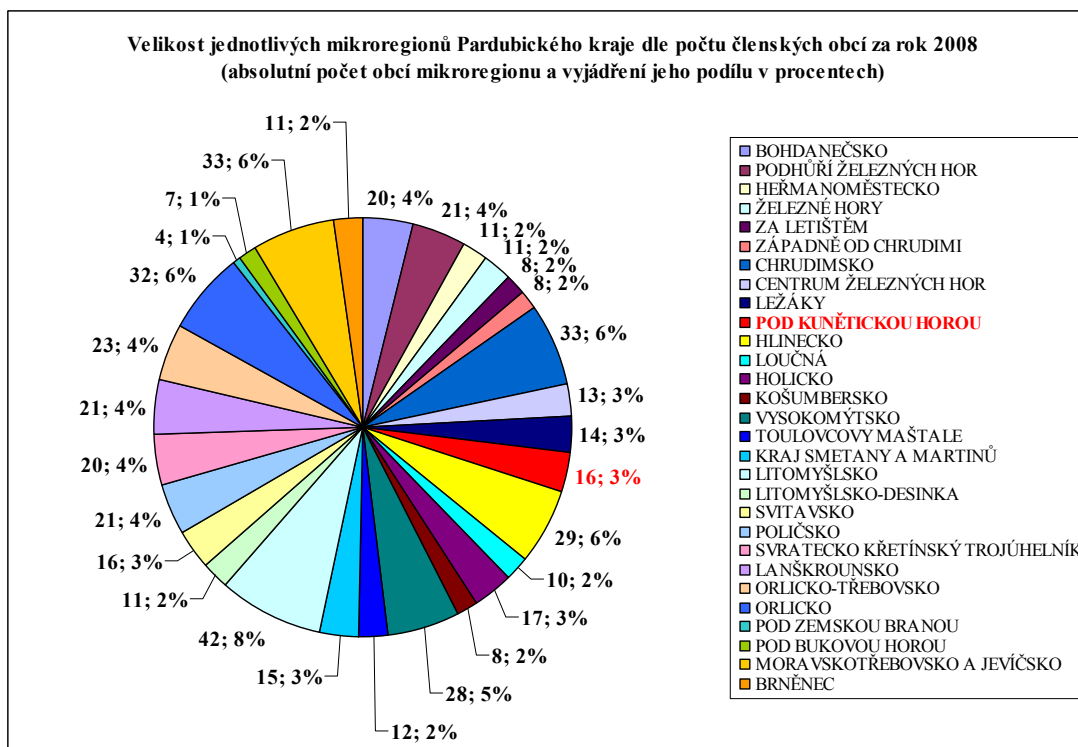
3.2.2 Srovnání mikroregionu Pod Kunětickou horou s ostatními mikroregiony Pardubického kraje

Pro srovnání jsem vytvořila přehled mikroregionů Pardubického kraje (viz. příloha č.1) obsahující počet členských obcí mikroregionu a nejdůležitější turistické zajímavosti a atrakce v oblasti. Dále jsem do ní pro zajímavost zařadila reprezentační loga mikroregionů a kontaktní adresy.

Porovnání dle počtu členských obcí

Pro lepší orientaci jsem rozdělila mikroregiony do třech kategorií dle velikosti. Pardubický kraj má 6 „**nejmenších mikroregionů**“ (1 – 10 členských obcí), jednotlivé mikroregiony se podílí na celkovém počtu 1 – 2%. „**Středních mikroregionů**“ (11 – 20 obcí) zde nalezneme 13, jejich podíl na celkovém počtu je 2 – 4 %. Je to nejpočetnější skupina, do které patří také mikroregion Pod Kunětickou horou. Do skupiny „**největších mikroregionů**“ (21 a více obcí) patří 10 mikroregionů s podílem 4 – 8 %. Největším mikroregionem je s 42 členy Litomyšlsko.

Mikroregion Pod Kunětickou horou můžeme tedy považovat za velikostně průměrný, jelikož se se svými 16 členy řadí do skupiny „středních mikroregionů“.



Graf 2: Velikost jednotlivých mikroregionů Pardubického kraje dle počtu členských obcí za rok 2008

Zdroj: Vlastní zpracování

Porovnání dle turistické zajímavosti

V mikroregionu Pod Kunětickou horou se bohužel nenachází žádné větší historické město, zahrnuje pouze obce, které nejsou z hlediska jejich památek a historické hodnoty příliš vyhledávané. V tomto směru se mikroregion nemůže vyrovnat mikroregionům zahrnujícím hudebně proslavená města jako je Litomyšl či Polička nebo například Hlinsko, které je proslulé svou tradiční architekturou. V obcích pod Kunětickou horou nalezneme mnohé sakrální památky, ty se ale nachází téměř ve všech obcích České republiky, takže je nemůžeme považovat za významné.

Dominantou regionu je hrad Kunětická hora, kterou si všichni ve spojitosti s krajem vybaví jako první. Díky tomu, že hrad podstoupil rekonstrukci a tomu, že se zde každoročně konají různé akce (akce spojené s hradem, koncerty, motorkářské srazy) přitahuje hrad spousty návštěvníků z bližšího okolí a záchytným bodem se stává i pro návštěvníky z daleka. Zajímavý hrad či zámek se nachází ale i ve většině ostatních mikroregionů Pardubického kraje.

V oblasti přírodních památek lze region považovat také za průměrný či podprůměrný ve srovnání např. s regiony do nichž zasahuje CHKO Železné hory, jelikož Přírodní rezervace mikroregionu Baroch, Hrozná a Tuň u Hrobic nejsou příliš všeobecně známé a významné.

Dalo by se říci, že to co region ztrácí na historické zajímavosti obcí a přírodě dohání ve své rekreační funkci. Region je protkán cyklostezkami i turistickými trasami. Díky své poloze mezi městy Hradec Králové a Pardubice je významnou rekreační oblastí právě pro obyvatele těchto dvou měst. Pokud zmíníme oblast mikroregionu Pod Kunětickou horou mnozí si kromě Kunětické hory vybaví i písničky kolem Stěblové a Opatovic, které jsou místy, která přilákají každé léto mnoho návštěvníků. Velký počet písniček vhodných pro koupání je velkou předností mikroregionu.

Mikroregion Pod Kunětickou horou může být ve srovnání s ostatními menšími i většími mikroregiony Pardubického kraje označen jako průměrný.

3.3 Vymezení spolupráce na území mikroregionu

Na území mikroregionu se nachází 16 sdružených obcí, které spojuje společná dominanta dané oblasti, a to Kunětická hora. Obce spolu spolupracují v mnoha oblastech.

Spolupráce obcí začala již v roce 1999, kdy bylo založeno **Sdružení obcí pod Kunětickou horou**, na které následně navázalo v roce 2002 založení **Svazku obcí pod Kunětickou horou**.

Jelikož „Svazek“ územně sousedí se Svazkem obcí Loučná, který byl založen v téže roce a jedná se o svazek se stejnými cíly, rozhodly se obce pro vytvoření občanského sdružení - **Místní akční skupiny - Region Kunětické hory**, která má zájem spolupracovat na rozvoji cestovního ruchu (např. budování sítí cyklotras), rozvoji infrastruktury, rozvoji obcí a ekonomického růstu a v neposlední řadě má zájem na ochraně životního prostředí a kulturních památek [6].

Z uvedených 16 obcí mikroregionu jsou k 29. lednu 2009 obce Hrobice, Kunětice, Opatovice nad Labem, Srch, Staré Hradiště a Újezd u Sezemic také registrovány jako členové **Svazu obcí a měst ČR** [7].

3.3.1 Sdružení obcí pod Kunětickou horou

Prvním impulzem ke spolupráci obcí na daném území bylo v roce 1999 založení Sdružení obcí pod Kunětickou horou. Jedná se o **zájmové sdružení obcí, které je dobrovolným sdružením obcí** ve smyslu § 20f a následujících občanského zákoníku č. 47/1992 Sb., ve znění pozdějších předpisů, se sídlem v obci Ráby [8].

Mezi zakladatelské obce „Sdružení“ patří obce Bukovina nad Labem, Čeperka, Dříteč, Hrobice, Kunětice, Ráby, Srch a Staré Hradiště. Na zasedání v březnu 2000 bylo schváleno

přijetí i dalších obcí – obce Stéblová, Němčice, Borek, Újezd u Sezemic, Staré Ždánice, Podůlšany, Libišany a Opatovice nad Labem.

Dle stanov má „Sdružení“ tento předmět činnosti [8]:

a) Předmětem činnosti sdružení je spolupráce členských obcí v oblasti řešení problematiky mikroregionu a strategie rozvoje spravovaného území.

b) Předmětem činnosti sdružení se považují i takové akce a aktivity, které se z objektivních důvodů týkají pouze jednoho či části členů, pokud jsou v souladu se zájmy sdružení.

c) Sdružení může zakládat k dosažení cílů a záměrů podnikatelské i nepodnikatelské subjekty dle platných právních předpisů.

Orgány „Sdružení“ jsou [8]:

a) rada,

b) předseda,

c) jednatel,

d) revizor účtu.

3.3.2 Svazek obcí pod Kunětickou horou

Svazek obcí se sídlem v Rábech, byl založen 19. září 2002 jako **právníká osoba ve smyslu § 49** a následujících zákona č. 128/2000 Sb., zákon o obcích (obecní zřízení) ve znění pozdějších předpisů. Členy se stalo všech 16 obcí již existujícího Sdružení obcí pod Kunětickou horou.

Předmět činnosti dle stanov „Svazku“ je shodný s bodem a) a b) předmětu činnosti Sdružení obcí pod Kunětickou horou, stejně tak i orgány „Svazku“ jsou shodné s orgány „Sdružení“ [9].



Obrázek 2: Logo Svazku obcí pod Kunětickou horou

Zdroj: Oficiální internetové stránky Svazku obcí pod Kunětickou horou

3.3.3 MAS Region Kunětické hory

K rozvoji regionu přispívá také nejmladší z organizací vzniklých na daném území – MAS Region Kunětické hory, která se z velké části soustředí na rozvoj cestovního ruchu.

Jedná se o **občanské sdružení** založené v roce 2005. Občanské sdružení spolupracuje **metodou LEADER**, jež je založena na spolupráci všech složek ve venkovském regionu – jedná se o obce, podnikatele v oblasti zemědělství, cestovního ruchu, služeb a další.

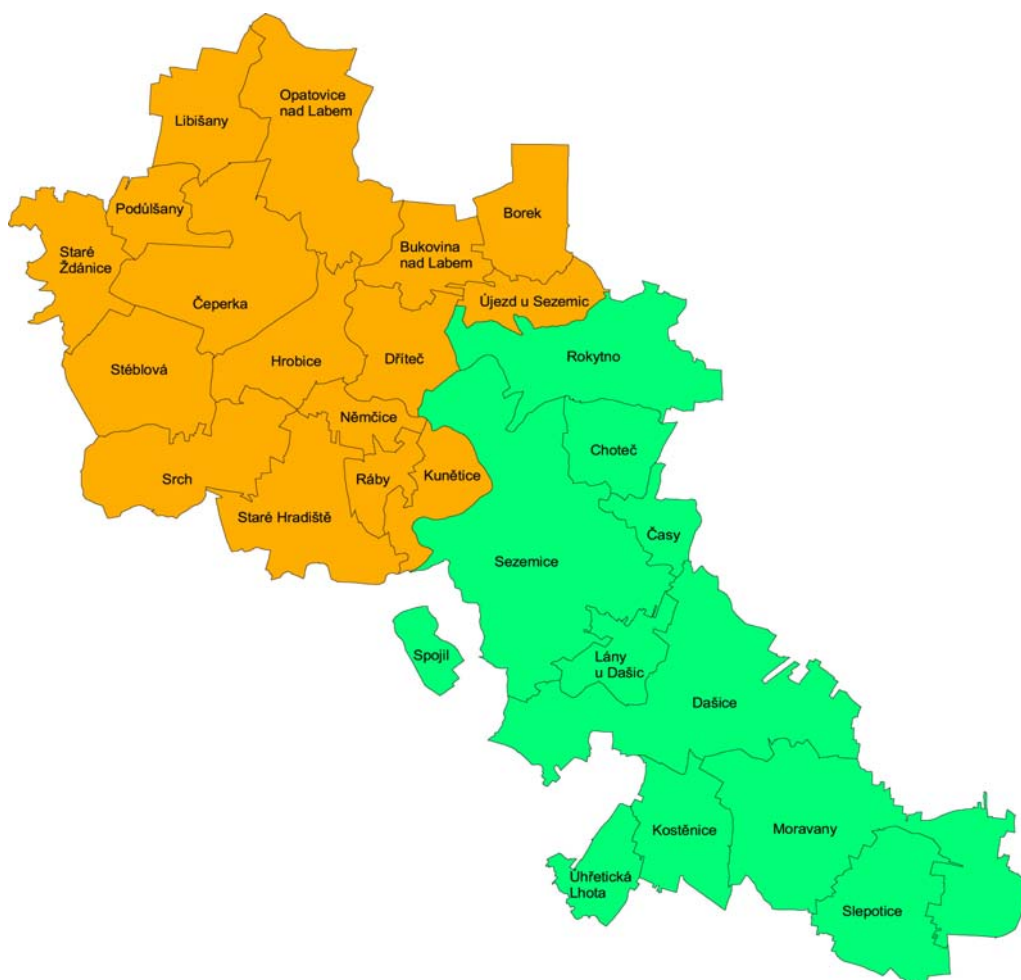
Členy MAS tedy tvoří kromě dvou svazků obcí, Svazku obcí pod Kunětickou horou a Svazku obcí Loučná, také Apolenka (nezisková organizace z oblasti hiporehabilitace), Myslivecké sdružení Choteč – Časy, Ing. Bronislav Danel – DABRO (zařízení na výrobu kávy), z oblasti zemědělství - Farma Srch, a. s., SHR Zdeněk Seid, SHR Ladislav Soukal, SHR Libor Seid, SHR Marie Slabá, ZEAS, a.s., SHR Karel Řeháček, Agrospol Hostovice, a.s. a z oblasti cestovního ruchu Kam na Pardubicku, s. r. o [6].



Obrázek 3: Logo MAS Region Kunětické hory

Zdroj: Oficiální internetové stránky. MAS Region Kunětické hory.

Území MAS Regionu Kunětické hory



Obrázek 4: Mapa MAS Regionu Kunětické hory

Zdroj: Region Kunětické hory. MAS Region Kunětické hory [online]. c1998 – 2009, aktualizace: 24.11.2008 v 14:41 hod. [cit. 2009-03-06].

Dostupné z: <<http://www.masrkh.oblast.cz/mapa/masrkh.jpg>>

Území Sdružení obcí pod Kunětickou horou a Svazku obcí pod Kunětickou horou



Obrázek 5: Mapa Sdružení a Svazku obcí pod Kunětickou horou

Zdroj: Oficiální stránky Svazku obcí pod Kunětickou horou [online]. Koncepce rozvoje Svazku obcí pod Kunětickou horou. c1998 – 2009 [cit. 2009-03-01]

Dostupné z: <<http://svazek.cz/tema/tema.phtml?id=5024>>

3.4 Činnost mikroregionu v oblasti cestovního ruchu

V rámci zpracování strategických opatření rozvoje svazku obcí v dokumentu „Koncepce rozvoje Svazku obcí pod Kunětickou horou“ pro realizační období 2008 – 2013 bylo specifikováno šest hlavních rozvojových priorit mezi něž patří kromě rozvoje infrastruktury, ekonomického potenciálu, zemědělství obce, lidských zdrojů a životního prostředí i cestovní ruch.

Mezi jednotlivá opatření priority cestovní ruch patří [10]:

- zvyšování kvality služeb a celoročního využití kapacit cestovního ruchu,
- dobudování středisek letní a zimní rekreace a rozvoj vhodných forem turistiky a cestovního ruchu,

- rozšíření nabídky produktů cestovního ruchu (cyklostezky, cyklotrasy s parkovišti, půjčovny jízdních kol, naučné stezky, fit stezky, mobiliář pro turisty, vyhlídková místa, odpočinkové a relaxační zóny),
- podpora a pořádání společných kulturních a sportovních akcí (zajištění výměny a šíření informací),
- informační systém svazku obcí (infocentrum, informační tabule, interaktivní informační stojany),
- propagace (webové stránky svazku obcí, propagační materiály, společná účast na veletrzích cestovního ruchu).

Na priority navazují aktivity svazku naplňující opatření, a to [10]:

- výstavba cyklostezek a účelových stezek,
- rozšíření ubytovacích kapacit,
- technické zajištění společných akcí mikroregionu (výstava, seminář, trh regionálních produktů, představení),
- pořádání tématických denních programů pro děti,
- pořízení souboru propagačních materiálů,
- zajištění účasti na veletrzích cestovního ruchu.

3.4.1 Turistické trasy



K nejčastějším turistickým aktivitám patří v daném mikroregionu převážně cykloturistika. Cyklistům slouží celá řada **cyklistických tras**, které protkávají celou oblast mikroregionu. V roce 2001 „Svazek“ vyznačil na svém území cca 45 km cyklotras, a to trasu č. 4123, č. 4124, č. 4125 a č. 4126, které jsou vyznačeny dopravním značením dle Vyhlášky č. 30/2001 Sb., a to informativními značkami IS 19 a IS 21. Stezky jsou doplněny místy pro odpočinek a informačními tabulemi [11].

Obrázek 6: Informační tabule

Zdroj: Oficiální internetové stránky Sdružení obcí pod Kunětickou horou

Kompletní výčet cyklotras na území mikroregionu uvádí tabulka [11]:

Tabulka 2: Cyklotrasy na území mikroregionu Kunětické hory

Cyklotrasa číslo	Průběh trasy	Délka trasy	Obce mikroregionu, kterými trasa prochází
Cyklotrasa č. 3 v okolí Pardubic	Pardubice – Kunětická hora	-	Brozany, Hradiště na Písku, Ráby, Srch, Staré Hradiště
Cyklotrasa č. 4 v okolí Pardubic	Pardubice – Živanice	-	Stéblová
Cyklotrasa č. 24 "Labská"	Vysoká n.Lab.- Mělník	226,0 km	Bukovina nad Labem, Dříteč, Němčice, Ráby, Brozany
Cyklotrasa č. 4039	Vysoká nad Labem - Přelouč	33,0 km	Opatovice nad Labem, Čeperka, Stéblová
Cyklotrasa č. 4040	Bohdanečský rybník - Čeperka	12,0 km	Čeperka, Staré Ždánice, Podůlšany
Cyklotrasa č. 4120	Čachnov - Vysoká nad Labem	88,0 km	Borek
Cyklotrasa č. 4123	Stéblová – Pardubice, Cihelna	7,5 km	Stéblová, Srch, Staré Hradiště
Cyklotrasa č. 4124	Pardubice,Fáblůvka - Opatovice n. Labem	15,5 km	Staré Hradiště, Brozany, Ráby, Němčice, Hrobice, Opatovice nad Labem
Cyklotrasa č. 4125	Pardubice, Cihelna - Bukovina n.Labem	18,5 km	Borek, Bukovina
Cyklotrasa č. 4126	Hrobice – Bažantnice	3,0 km	Hrobice
Cyklotrasa č. 4153	Třemošnice – Štoky	58,5 km	Borek
Cyklotrasa č. 4200	Pardubice – Hrádek u Nechanic	32,5 km	Staré Ždánice
Cyklotrasa č. 4256	Drahoš – Koliba	10,0 km	Borek

Zdroj: Vlastní zpracování

Kromě uvedených registrovaných cyklotras, nabízí **Svazek obcí pod Kunětickou horou** ve spolupráce se Svazkem obcí Loučná i **další trasy v rámci programu „Relaxační pobyty v okolí Kunětické hory“**. Tyto trasy mohou návštěvníci absolvovat **pěšky, na kole, částečně na koni i autem a možná je kombinace s lodí**. Každá trasa či program obsahuje tip, na co by návštěvníci v dané lokalitě neměli zapomenout.

V projektu jsou obsaženy produkty tří typů [12]:

Putování na Kunětickou horu různými způsoby - jedná se o různé možnosti návštěvy dominanty Kunětické hory. Jde o trasy turistické, cyklistické, jezdecké, kombinované s výletem lodí z Pardubic do Kunětic či s pardubickou MHD a linkovým autobusem.

Tématické cyklookruhy - mají charakter okruhů, vždy vrací do výchozího bodu – např. místa ubytování.

Putovní cyklotrasy - procházejí celým územím obou mikroregionů (Kunětická hora, Loučná). Jsou sestaveny tak, aby procházely všechna zajímavá místa a zahrnovaly co největší počet obcí sdružených v mikroregionech. Jsou určeny sportovně založeným turistům, kteří rádi tráví dovolenou na kole.

Za zmínku stojí také **pěší turistické trasy** Klubu českých turistů, které se nachází na území mikroregionu. Jedná se o [11]:

Tabulka 3: Turistické trasy na území mikroregionu Kunětické hory

Trasa	Průběh trasy	Délka trasy	Obce mikroregionu, kterými trasa prochází
Po červené z Pardubic na Kunětickou horu	Zámek Pardubice – Počáply – Kunědice - hrad Kunětická hora	9 km	Kunědice
Po zelené z Pardubic na Kunětickou horu	Zámek Pardubice – Brozany – Ráby – hrad Kunětická hora	6 km	Brozany, Ráby

3.4.2 Vzdělávací a informační centrum, propagační materiály a regionální perníku

Sdružení obcí pod Kunětickou horou je vlastníkem **Vzdělávacího a informačního centra**, které sídlí v Rábech v zalesněném areálu blízko Kunětické hory.

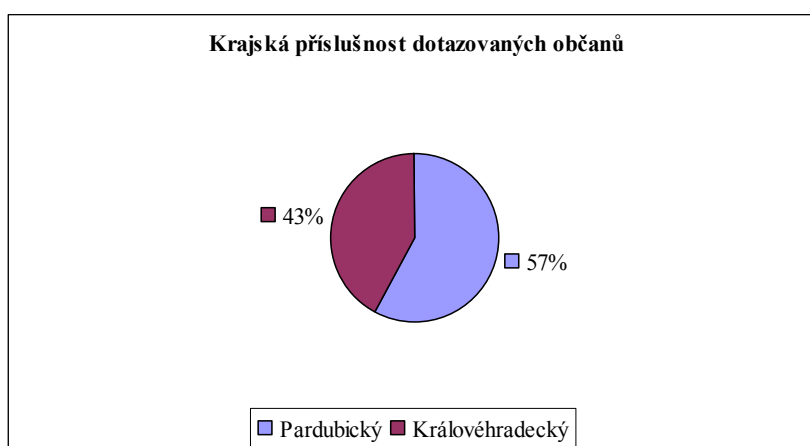
Centrum nabízí ubytování pro 45 osob ve dvou až čtyřlůžkových pokojích s možností stravování a prostornou učebnu s kapacitou 40 míst, která je vhodná pro pořádání seminářů, kurzů, školení a jiných vzdělávacích akcí. Prostory jsou také vhodné pro podnikové večírky, prezentace firem a další akce dle přání klientů.

Místní akční skupina Region Kunětické hory připravila pro rok 2009 novou edici **propagačních materiálů** (viz příloha č. 2). Mezi hlavní projekty MAS, které již byly realizovány patří také zprovoznění Muzea perníku a spolupráce se zakladateli Muzea perníku a Perníkového hejtmanství, spolupráce spočívá **v prezentaci regionu, jako regionu perníku**. Dále pasportizace venkovské architektury a realizace rekonstrukcí památek, výstavba sítě cyklostezek, projekt Apolenka - hiporehabilitační centrum a relaxační pobyty v oblasti Kunětické hory [6].

3.4.3 Povědomí občanů okolních měst a obcí o mikroregionu

Pro představu, jaké povědomí o existenci mikroregionu Kunětické hory (resp. Svazku obcí pod Kunětickou horou a Sdružení obcí pod Kunětickou horou), o jeho aktivitách a jeho možnostech mají obyvatelé okolních měst a obcí jsem se rozhodla realizovat menší průzkum. Průzkum probíhal po dobu dvou měsíců formou papírových dotazníků (viz příloha č. 3) a elektronicky. Zjišťoval odpovědi na 10 otázek. Zúčastnilo se ho 115 občanů, z toho 45 mužů a 70 žen, převážně ve věku 21 – 40 let z Pardubického a Královéhradeckého kraje (hlavně z měst Pardubice a Hradec Králové), protože mikroregion se nachází na pomezí obou krajů.

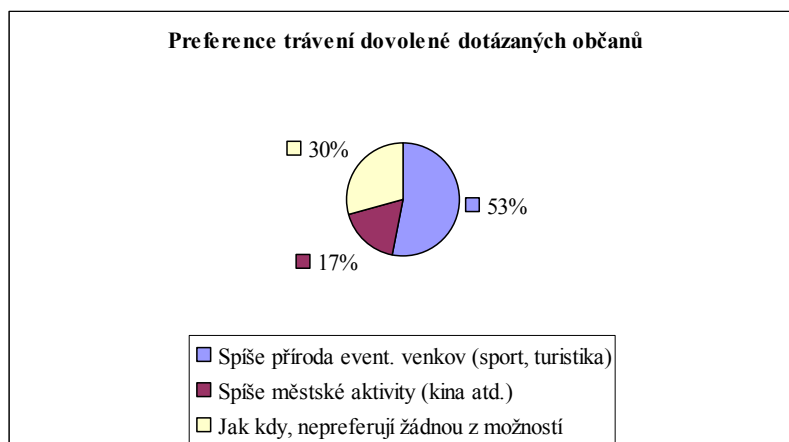
Níže uvádím nejzajímavější výsledky svého průzkumu:



Graf 3: Krajská příslušnost dotazovaných občanů

Zdroj: Vlastní zpracování

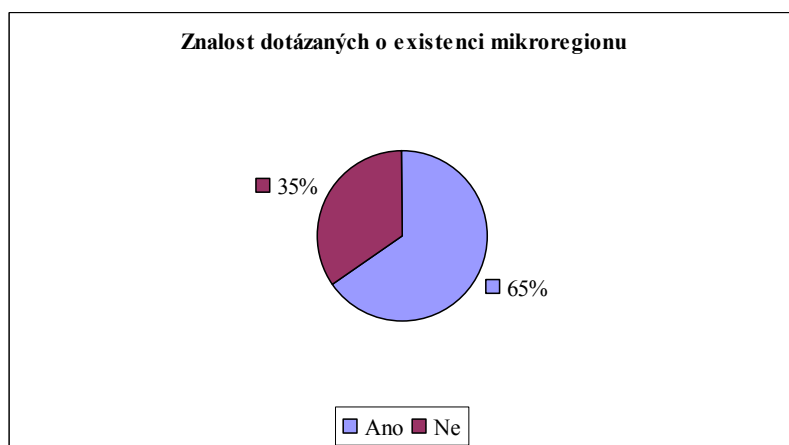
Průzkumu se zúčastnilo 43 % občanů Královéhradeckého kraje a 57 % občanů Pardubického kraje.



Graf 4: Preference trávení dovolené dotázaných občanů

Zdroj: Vlastní zpracování

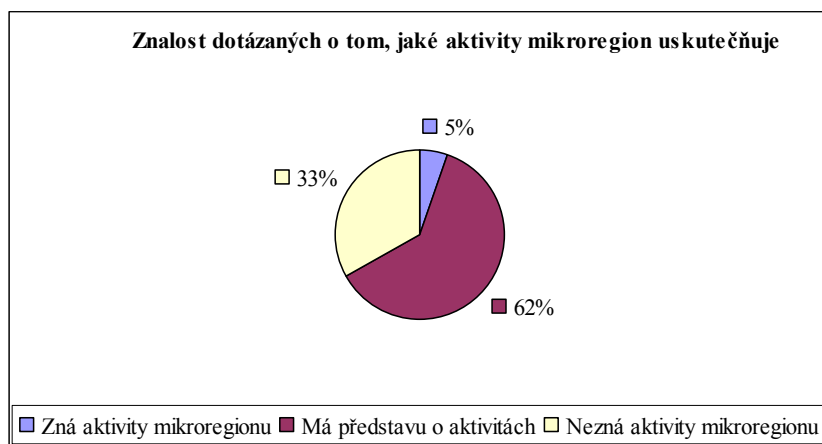
53 % dotázaných uvedlo, že preferuje dovolenou či trávení volného času spíše v přírodě nebo na venkově, což může být vnímáno jako pozitivum pro rozvoj venkovského cestovního ruchu.



Graf 5: Znalost dotázaných o existenci mikroregionu

Zdroj: Vlastní zpracování

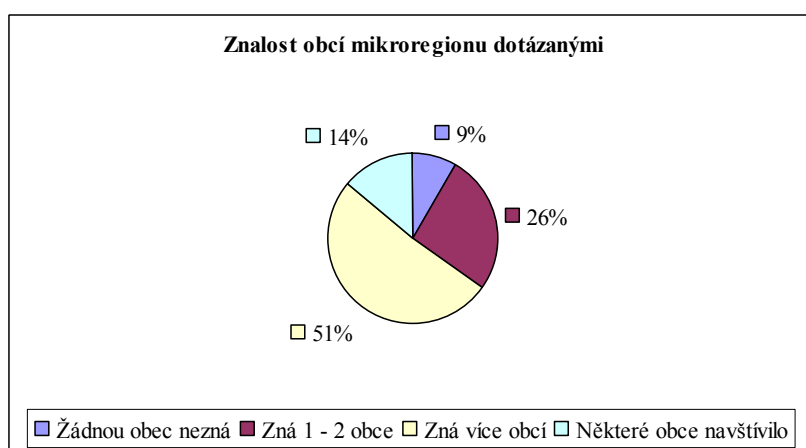
Většina respondentů, tj. 65 %, uvedla, že ví o existenci mikroregionu Kunětické hory, tento výsledek může být pokládán za uspokojivý.



Graf 6: Znalost dotázaných o tom, jaké aktivity mikroregionu uskutečňuje

Zdroj: Vlastní zpracování

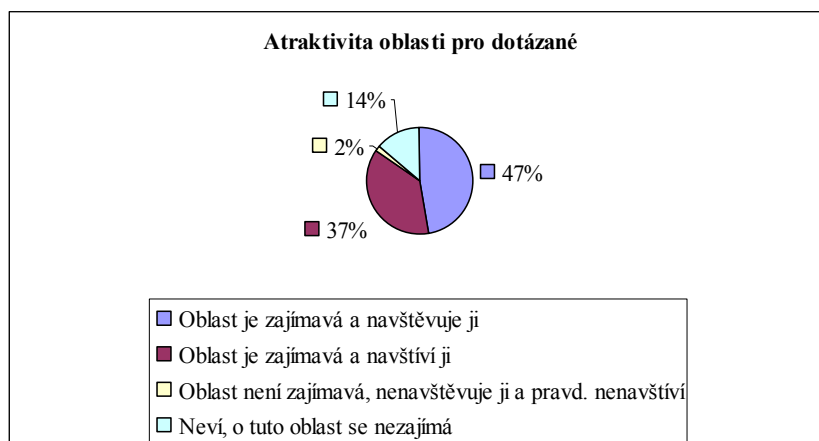
O tom, při jakých aktivitách spolupracují obce mikroregionu, má představu většina dotázaných (62 %). Pouze 5 % dotázaných označilo, že má jasnou představu o tom, jaké aktivity vyvíjí a 33 % je vůbec nezná. Lepší znalost činnosti mikroregionu okolím by však mohla přilákat do oblasti nové investory a partnery.



Graf 7: Znalost obcí mikroregionu dotázanými

Zdroj: Vlastní zpracování

Většina dotázaných zná některé obce mikroregionu nebo je dokonce navštívila, což je velice dobré.



Graf 8: Atraktivita oblasti pro dotázané

Zdroj: Vlastní zpracování

Pozitivní je také to, že většina respondentů označila danou oblast jako zajímavou, ráda ji navštěvuje nebo jí v budoucnu ráda navštíví.

Ve svém průzkumu jsem také zjišťovala, která **zajímavá místa** regionu dotázaní znají nebo je navštívili. Mezi nejznámějšími místy jednoznačně zvítězil **hrad Kunětická hora, dále písničky v Opatovicích, stéblovské písničky a Muzeum perníku Perníková chaloupka**. Kunětickou horu navštívilo 71 dotázaných, písničky Opatovice a Stéblová shodně 18 a muzeum 14 dotázaných z celkového počtu 115 dotázaných.

3.4.4 Nejzajímavější místa regionu

Hrad Kunětická hora

Jak již bylo zmíněno, dominantou, která je nepřehlédnutelná z celého Pardubicka i Hradecka, je gotický hrad Kunětická hora. Nachází se na katastrálním území obce Ráby a spravuje ho Národní památkový ústav.

Do husitských válek byla Kunětická hora v majetku Opatovického kláštera. Hrad na ní nechal vystavět v letech 1421 – 1423 hejtmanem Diviš Bořek z Miletníka a od konce 15. a začátku 16. století hrad vlastnili Pernštejnové. V roce 1645 byl dobyt švédskými vojsky a potom už nikdy nesloužil svému účelu, navíc byl v 19. století ještě více narušen těžbou kamene.

Hrad, kolem kterého jsou zčásti zachovány pásy hradeb, tvoří rekonstruovaný palác, vysoká kruhová věž a kaple sv. Kateřiny.



Obrázek 7: Hrad Kunětická hora

Zdroj: Oficiální internetová stránky obce Ráby

Památky je pro návštěvníky otevřena od dubna do září a kromě prohlídky interiéru hradu nabízí jeho okolí pěkný prostor pro různé akce – dobové šermířské či sokolnické akce, divadelní představení, srazy či koncerty aj. [13].

Perníková chaloupka

V těsné blízkosti hradu Kunětická hora se nalézá v původně loveckém zámečku z roku 1882 Muzeum perníku nazvané Perníková chaloupka. Jak již název napovídá, muzeum přináší spoustu pohádkových atrakcí pro malé návštěvníky mj. setkání Jeníčků a Mařenek ale také pro dospělé – výklad o historii a výrobě perníku atd. Atmosféru celého „Perníkového hejtmanství“, jak bývá areál Perníkové chaloupky označován, dokresluje okolí s pohádkovými dekoracemi a možností rodinných procházek.



Expozice je pro návštěvníky otevřena denně, kromě krátkého období v ledu [14].

Obrázek 8: Logo Perníkové chaloupky

Zdroj: Oficiální internetové stránky Perníkového hejtmanství

4 Charakteristiky sdružených obcí

Ve zbytku své práce bych se již chtěla podrobněji věnovat jednotlivým obcím mikroregionu.

V této kapitole pouze stručně charakterizují 16 sdružených obcí, a to zejména jejich historii, polohu a obyvatelstvo. Občanské vybavenosti obcí, jako je doprava a služby, přírodním a kulturním památkám a dalším, které souvisí s cestovním ruchem obcí, se budu věnovat v další kapitole.



Borek

První písemná zmínka o obci pochází z **roku 1436**. Rozkládá se v severní části okresu Pardubice a od Hradce Králové je vzdálena 10 km jižním směrem. K 1. 1. 2008 v obci žilo **240 obyvatel** [15].



Bukovina nad Labem

Existence obce sahá již do 13. století, kdy byla osadou patřící do panství opatovického kláštera. První zmínka o Bukovině nad Labem se datuje **roku 1436**. V obci žil slavný spoluvynálezce ruchadla, Václav Veverka.

Obec leží v severním cípu okresu Pardubice vlevo od Labe a k 1. 1. 2008 v ní žilo **206 obyvatel** [15].



Čeperka

Obec má svůj název podle největšího rybníka vybudovaného Vilémem z Pernštejna. První zmínka o obci pochází z **roku 1777**. Obec leží při hlavní silnici mezi městy Pardubice a Hradec Králové a k 1. 1. 2008 měla obec **1022 obyvatel** [15].



Dříteč

Obec je zmiňována již před **rokem 1226**. Leží na levém břehu Labe asi 8 km od krajského města Pardubice a 10 km od druhého krajského města Hradec Králové. K 1. 1. 2008 žilo v obci **342 obyvatel** [15].

Hrobice

Hrobice dříve patřily k opatovickému klášteru a první písemná zmínka o nich pochází z **roku 1371**. Nachází se na státní silnici z Pardubic do Hradce Králové a k 1. 1. 2008 měla obec **186 obyvatel** [15].



Kunětice

Oblast dnešních Kunětic byla osídlena již v mladší době kamenné a obec je označována za nejstarší obec Parudubicka, první písemná zmínka pochází z **roku 1353**. K 1. 1. 2008 v ní žilo **264 obyvatel** [15].



Libišany

Písemná zmínka o existenci obce pochází z **roku 1436**, v roce 1493 ji získal Vilém z Pernštejna a tímto se Libišany staly součástí pardubického panství a od roku 1560

komorního panství. Libišany leží na rozmezí Královéhradeckého a Pardubického kraje v nejsevernější části okresu Pardubice a k 1. 1. 2008 měly **433 obyvatel** [15].

Němčice

První písemná zmínka o obci pochází z **roku 1436**. Němčice se nachází na úpatí Kunětické hory. K 1. 1. 2008 měla obec **192 obyvatel** [15].



Opatovice nad Labem

První písemná zmínka o obci se váže k **roku 1073** v zakládací listině benediktinského kláštera, který dříve stál v severovýchodní části katastru obce. Opatovice nad Labem jsou obcí v Polabské nížině na spojnici měst Pardubice a Hradec Králové. K 1. 1. 2008 žilo v Opatovicích nad Labem **2452 obyvatel** [15].



Podůlšany

První zmínky pochází z **poloviny 12. století** v souvislosti s opatovickým klášteřem. Obec leží při silnici z Hradce Králové na Lázně Bohdaneč. Obec měla k 1. 1. 2008 **141 obyvatel** [15].



Ráby

Počátky obce sahají do **roku 1777**, kdy byla po rozdělení pozemků dvora založena kolonizační experimentální vesnice Ráby. Obec leží u paty Kunětické hory. K datu 1. 1. 2008 zde žilo **598 obyvatel** [15].



Srch

V písemných pramenech se první zmínka o obci nalézá v listině z **roku 1436**. Srch leží severním směrem asi 7 km od Pardubic. K 1. 1. 2008 měla **1165 obyvatel** [15].



Staré Hradiště

Obec patřila ve druhé polovině **12. století** s řekou, loukami a lesem opatovickému klášteru. Nachází se 2 km severně od Pardubic a k 1. 1. 2008 měla **1338 obyvatel** [15].



Staré Ždánice

Obec Staré Ždánice vznikla ve **14. století** a byla majetkem vladyků ze Ždánic. Ždánice leží nedaleko Pardubic a Hradce Králové, v blízkosti Kunětické hory. K 1. 1. 2008 v ní žilo **629 obyvatel** [15].

Stéblová

První písemná zmínka o obci pochází už z **roku 1385**, kdy byla část výnosu ze Stéblové připsána ke kostelu sv. Ducha v Hradci Králové. Obec se nachází u hlavní silnice mezi Pardubicemi a Hradcem Králové a k 1. 1. 2008 měla **198 obyvatel**.

Újezd u Sezemic

První písemná zmínka o Újezdu pochází z **roku 1421**, kdy obec náležela k panství Pardubickému. Obec se nachází zhruba 15 km od Pardubic a stejně tak 15 km od Hradce Králové. K 1. 1. 2008 měla obec **127 obyvatel** [15].

5 Možnosti obcí v oblasti cestovního ruchu

5.1 Co je venkovská turistika

Venkovská turistika je cestovní ruch odehrávající se na venkově, který však ovlivňuje komplex dalších faktorů. Například turistika, která směřuje do měst zasahuje i venkovské oblasti, ale ne všechna venkovská turistika je typicky „venkovská“, může být i městskou, která je do venkovského prostředí pouze umístěna [16].

Venkovská turistika má mnoho podob. Mezi hlavní služby, které venkovské obce mohou svým návštěvníkům nabídnout můžou patřit následující [16]:

- Stravování – nabídka se může soustředit na stravu a obvyčejně spjaté s vesnicí, na místní zvláštnosti a tradice (vinařské oblasti se svými produkty).
- Zemědělské činnosti – akce spojené s pomocí turistů např. při senoseči a žních

- Projížďky na koních, lov zvěře a rybaření, houbaření, sběr lesních plodin.
- Letní a zimní sporty – jde o celou plejádu programů, ve kterých hraje roli charakter a klima krajiny. Může jít o pěší turistiku, cykloturistiku, koupání, lyžování.
- Historie, kultura, příroda – pamětihodnosti (hrady, zámky, kláštery a poutní místa), přírodní lokality (krasové jeskyně, rostliny), muzea a tradice, řemesla.

5.2 Venkovská turistika jednotlivých obcí

Přestože venkovská turistika zahrnuje mnohé činnosti, které ovlivňuje řada faktorů, pokusím se co nejdůležitěji popsat možnosti jednotlivých obcí v této oblasti. Jako kritéria k porovnání jednotlivých obcí použiji již výše zmíněná, a to „památky a pamětihodnosti, příroda, letní a zimní sporty, kulturní a sportovní akce obcí, možnost stravování pro návštěvníky“ a dále dopravní obslužnost. Dále zmíním také aktivity týkající se turistiky, které byly prováděny v některých obcích v posledních letech jak samotnými obcemi, tak ve spolupráci se „Svazkem nebo Sdružením“ nebo které mají být dle plánu zastupitelstev v budoucnu realizovány.

5.2.1 Borek

Památky a pamětihodnosti	Drobné architektonické památky.
Příroda	Možnost houbaření, lesy.
Sport	Nohejbalové a dětské hřiště, tělocvična, nohejbalový klub SK Borek, Sbor dobrovolných hasičů Borek.
Kulturní a sportovní akce	Masopust a maškarní průvod, plesy, nohejbalový turnaj, dětský den.
Možnost stravování	Pohostinství.
Veřejná doprava	Autobusová linka č. 650560 směr Hradec Králové – Pardubice.
Realizované akce	Opravy staveb v obci.

5.2.2 Bukovina nad Labem

Památky a pamětihodnosti	Pomník padlým občanům v I. světové válce, na domě čp. 32 pamětní deska spoluvynálezci ruchadla Václavu Veverkovi.
Příroda	Na území bývalého rybníka je vybudováno úložiště popílku z opatovické elektrárny.
Sport	Dětské a sportovní hřiště, Sbor dobrovolných hasičů Bukovina nad Labem (od roku 1885).
Kulturní a sportovní akce	Bukovinské hrátky (soutěže v požárním sportu pro děti z okresu Pardubice), sportovní odpoledne (fotbalové utkání mezi ženatými a svobodnými).
Možnost stravování	Hospoda.
Veřejná doprava	Autobusová linka č. 650560 směr Hradec Králové – Pardubice.
Realizované akce	Opravy malých památek a cyklotrasy ve spolupráci se Svazkem. V plánu je cyklostezka „Z mechu a perníku“ podél řeky Labe z Hradce Králové do Pardubic.

5.2.3 Čeperka

Památky a pamětihodnosti	Drobné architektonické památky.
Příroda	Na katastrálním území obce se nachází pískův a prochází jím Opatovický kanál.
Sport	Sportovní areál, hřiště, Sbor dobrovolných hasičů Čeperka.
Kulturní a sportovní akce	Hasičské závody, společenské akce, pouťový a posvícenský turnaj v nohejbale a tenisový turnaj Čeperská raketa.
Možnost stravování	Hospoda a rychlé občerstvení.
Veřejná doprava	Železniční stanice Čeperka, autobusová linka č. 650540 Libišany – Pardubice a č. 650550 Hradec Králové – Pardubice.
Realizované akce	Dobudování a úpravy hřiště.

5.2.4 Dříteč

Památky a pamětihodnosti	Gotický kostel sv. Petra a Pavla, pamětní deska vynálezce ruchadla Václava Veverky.
Příroda	Možnost houbaření, lesy.
Sport	Sportovní areál s dětským hřištěm, Golf Resort Kunětická hora – mistrovské golfové hřiště s multifunkčním sportovním areálem (masáže, tenisové kury, plážový volejbal), Sbor dobrovolných hasičů Dříteč, SK Sokol Dříteč (fotbal).
Kulturní a sportovní akce	Hasičský a myslivecký ples, ples ZŠ a MŠ, akce hasičů.
Možnost stravování	Restaurace.
Veřejná doprava	Autobusová linka č. 650560 Hradec Králové – Pardubice, č. 650521 Dříteč – Sezemice, linka MHD č. 16.

5.2.5 Hrobice

Památky a pamětihodnosti	Drobné architektonické památky.
Příroda	Přírodní rezervace Baroch vyhlášena v roce 1998 (ochrana významného rybníku - hnízdiště ptactva a přilehlých slatinných luk), přírodní památka Tůň u Hrobic vyhlášena v roce 1982 a Labiště u Němčic.
Sport	Centrum jezdeckého sportu „Stáj Hasák“.
Kulturní a sportovní akce	Besedy, koncerty.
Možnost stravování	Penzion.
Veřejná doprava	Autobusová linka č. 680771 Hradec Králové - Polička, č. 650550 Hradec Králové – Pardubice a č. 650540 Opatovice nad Labem – Pardubice.

5.2.6 Kunětice

Památky a pamětihodnosti	Socha sv. Jana Nepomuckého, kostel sv. Bartoloměje, roubený dům č.p. 2, technická památka – vojenský most přes překlu Labe.
Příroda	Přístaviště výletního parníku Arnošta z Pardubic.
Sport	Sbor dobrovolných hasičů Kunětice.
Kulturní a sportovní akce	Hasičské plesy a hasičské závody.
Možnost stravování	Hostinec.
Veřejná doprava	Autobusová linka č. 650560 Pardubice – Hradec Králové.
Realizované akce	Opravy památek, oprava značení cyklotras ve spolupráci se Svazkem a rozpracována je nová cyklostezka.
Další specifika	Rozsáhlá zahrádkářská kolonie.

5.2.7 Libišany

Památky a pamětihodnosti	Zvonička, dva kamenné kříže, pomník padlým a hrob Rudoarmějců, kolové stavby a sídliště z mladší doby kamenné.
Příroda	Rašeliniště, kde se těží rašelina pro lázně v Bohdanči, chráněné slatinné louky a rákosiny.
Sport	Sbor dobrovolných hasičů Libišany, FC Libišany, hřiště.
Kulturní a sportovní akce	Fotbalová utkání, turnaj v nohejbalu, rybářské závody, hasičské akce.
Možnost stravování	Penzion.
Veřejná doprava	Autobusová linka č. 650620 Pardubice - Hradec Králové a č. 650540 Libišany – Pardubice.

5.2.8 Němčice

Památky a pamětihodnosti	Pomník obětem II. světové války, pomník věnovaný občanům Němčic padlým v I. světové válce, křížek postavený v r. 1904 a technická památka - betonový obloukový most přes Labe.
Příroda	Slepé rameno řeky Labe.
Sport	Tenisové a nohejbalové hřiště včetně zázemí.
Kulturní a sportovní akce	Dětské šibřinky, rybářské závody a adventní setkání.
Možnost stravování	Restaurace.
Veřejná doprava	Autobusová linka č. 650560 Hradec Králové – Pardubice a linka MHD č. 16.
Realizované akce	Opravy památníků a oprava cyklostezky.

5.2.9 Opatovice nad Labem

Památky a pamětihodnosti	Kostel sv. Vavřince se základy patrně z 2. pol. 13. stol., sochy sv. Jana Nepomuckého, sv. P. Marie, sv. Josefa a sv. Václava, Morávkův mlýn, fara.
Příroda	Opatovický kanál dlouhý 32,7 km, opatovický písňík s výskytem sysla obecného, přírodní památka Hrozná v blízkosti obce.
Sport	TJ Sokol Opatovice nad Labem (házená), HC Opatovice n/L, AFC Opatovice n/L, tenisový klub, Sbor dobrovolných hasičů Opatovice n/L, fotbalový stadion, tenisový areál, házenkářské hřiště.
Kulturní a sportovní akce	Divadelní spolek SNOOP, akce má pod patronací příspěvková organizace – existuje 45 akcí, které se zde pravidelně konají a obec na ně přispívá.
Možnost stravování	Restaurace, penzion a tři hospody.
Veřejná doprava	Železniční stanice Opatovice nad Labem, autobusová linka č. 650550 Hradec Králové – Pardubice, č. 680771 Hradec Králové – Polička, č. 650540 Opatovice – Pardubice, č. 620130 Hradec Králové –

	Hlinsko, č. 680038 Hradec Králové – Svitavy, č. 610170 Hradec Králové – Havlíčkův Brod a další.
Realizované akce	Opravy památníků a rekonstrukce cyklostezky. Výhled - rozšíření cyklotras a výstavba kulturního centra.
Další specifika	Zahrádkářská kolonie.

5.2.10 Podůlšany

Památky a pamětihodnosti	Kostel a drobné architektonické památky.
Příroda	Opatovický kanál, možnost houbaření, lesy.
Sport	Dětské hřiště.
Možnost stravování	Pohostinství.
Veřejná doprava	Autobusová linka č. 650620 Pardubice – Hradec Králové, č. 650200 Přelouč – Hradec Králové.
Další specifika	Chalupářská oblast.

5.2.11 Ráby

Památky a pamětihodnosti	Na katastrálním území obce leží státní hrad Kunětická hora, pohádkový areál s Muzeem perníku (dříve lovecký zámek), v centru obce je kaple sv. Jana Nepomuckého se zvoničkou.
Příroda	Les kolem bývalého loveckého zámku byl dříve parkem tvořeným cizokrajnými dřevinami.
Sport	Sportovní víceúčelová hala s venkovními sportovišti, Sbor dobrovolných hasičů Ráby, stáj Zlatá podkova (veřejná jízdárna).
Kulturní a sportovní akce	Vzdělávací a informační centrum.
Možnost stravování	Tři restaurace a možnost stravování ve VIC Ráby.
Veřejná doprava	Autobusová linka č. 650560 Hradec Králové – Pardubice, linka MHD č. 16.

5.2.12 Srch

Památky a pamětihodnosti	Pískovcový návesní kříž z r. 1890 s plastikami, dřevěná zvonička s historicky cenným zvonkem z r. 1771, vodárna z r. 1515 u domu č. p. 11.
Příroda	V části Hrádek „Královská alej“ památných dubů a v části Pohránov rybník „Jezero“.
Sport	Fotbalové hřiště a tenisové kurty, fotbalový klub FC Titanic a Sbor dobrovolných hasičů Srch.
Kulturní a sportovní akce	Plesy pořádané sborem hasičů, základní a mateřkou školou, hasičské závody.
Možnost stravování	Dvě restaurace a dva penziony.
Veřejná doprava	Autobusová linka č. 650590 Pardubice - Osice a linka MHD č. 17.
Realizované akce	V části Pohránov bylo vystavěno v roce 2008 nové sídliště, ve spolupráci se „Svazkem“ byl v roce 2007 opraven památník u hřbitova a plánuje se nákup radarů pro měření rychlosti v obci.
Další specifika	V obci se nachází zahrádkářská kolonie, která se postupně přetváří na trvale osídlenou oblast.

5.2.13 Staré Hradiště

Památky a pamětihodnosti	Drobné architektonické památky.
Příroda	Studánka v Hradišti na Písku.
Sport	Sbor dobrovolných hasičů Staré Hradiště, Sokol Staré Hradiště a Brozany, MOPED klub, H-centrum s kompletním servisem, Jezdecká společnost pod Kunětickou horou.
Kulturní a sportovní akce	Akce zájmových a sportovních organizací.
Možnost stravování	Pět restaurací a dvě hospody.
Veřejná doprava	Autobusová linka č. 650550 a č. 650560 Hradec Králové – Pardubice, č. 650590 Osice – Pardubice, č. 620888 Liberec – Hlinsko, č. 240042 Hradec Králové – Čáslav a další, linka MHD č. 16.

Další specifika	Rekreační a zahrádkářská osada.
------------------------	---------------------------------

5.2.14 Staré Ždánice

Památky a pamětihodnosti	Areál kostela sv. Václava (raně gotický kostel), socha sv. Jana Nepomuckého z roku 1740, klenutý most přes Opatovický kanál, socha sv. Marka z 19. století, památník padlým za 1. sv. války, roubený dům č. 30 s roubenou stodolou a zvonička.
Příroda	Vodoteč Čertůvka, severní okraj písničku Oplatil, Opatovický kanál.
Sport	Fotbalové hřiště TJ Sokol se zázemím, tenisové kurty s asfaltovým povrchem, letiště pro ultralehká letadla provozované Pilotním klubem, jízdárna – obcí prochází hipostezka, kterou v okolí obce udržuje Jezdecký klub Staré Ždánice, Sbor dobrovolných hasičů Staré Ždánice.
Kulturní a sportovní akce	Vinobraní, zájmově zaměřené plesy – myslivecký, hasičský, obecní a maškarní, masopustní karneval, Staročeské máje, přednášky a koncerty.
Možnost stravování	Tři restaurace.
Veřejná doprava	Autobusová linka č. 650590 Pardubice – Osice a č. 6500620 Pardubice – Lázně Bohdaneč – Hradec Králové. Nejbližší železniční stanice Stěblová je vzdálena cca 4 km.
Realizované akce	Vystavěna ekologická zahrada u mateřské školy, oprava budovy obecního domu, oprava věže a střechy kostela sv. Václava a opravy drobných sakrálních památek. Ve spolupráci se „Svazkem“ byla provedena oprava drobných památek. V plánu je vybudování všestranného sportovního areálu s multifunkční atletickou plochou, umělou lezeckou stěnou a dětským areálem.
Další specifika	Zahrádkářská kolonie.

5.2.15 Stéblová

Památky a pamětihodnosti	Zvonička a boží muka.
Příroda	V katastru 4 velké písničky (mj. písnička „Oplatil“ a „Hrádek“).
Sport	Hřiště s dětskými prolézačkami, golfové hřiště v blízkosti obce a možnost koupání v nedalekých písničkách. Sbor dobrovolných hasičů Stéblová a rybářský spolek.
Kulturní a sportovní akce	Hasičské a rybářské závody.
Možnost stravování	Obecní hospoda v obci a nově otevřená restaurace v r. 2008 s motorkářským zaměřením.
Veřejná doprava	Železniční stanice Stéblová na trati Pardubice – Hradec Králové, autobusová linka č. 650590 ve směru Pardubice – Osice.
Realizované akce	Byla uskutečněna rekonstrukce dětského hřiště a plánuje se výstavba odpočinkových míst v centru obce.
Další specifika	Poměrně rozlehlá zahrádkářská kolonie.

5.2.16 Újezd u Sezemic

Památky a pamětihodnosti	Drobné architektonické památky.
Příroda	Možnost houbaření, lesy, rybníky.
Sport	Fotbalové hřiště.
Možnost stravování	Pohostinství.
Veřejná doprava	Autobusová linka č. 650521 Býšť – Pardubice.

6 Analýza uplatnění obcí v cestovním ruchu a zhodnocení

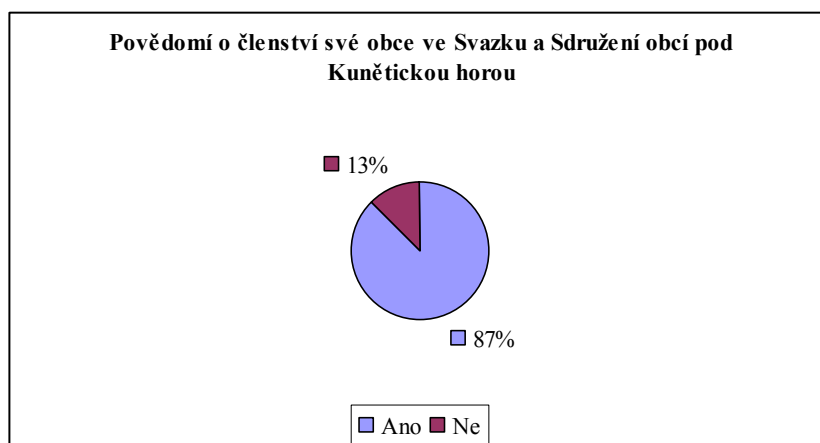
6.1 Informovanost občanů o jejich mikroregionu a názor na cestovní ruch v jejich obci

Pro srovnání jsem do své práce vedle již výše uvedeného průzkumu o povědomí občanů okolních měst a obcí o mikroregionu Kunětické hory zařadila i průzkum, který má přinést informaci o tom, jak znají svůj mikroregion občané sdružených obcí a jaký mají názor na cestovní ruch ve své obci.

Za tímto účelem jsem navštívila 10 obcí mikroregionu, kde jsem se dotazovala místních obyvatel (papírový dotazník viz. příloha č. 4). Občané se mohli průzkumu také zúčastnit pomocí elektronického dotazníku na internetu. Pro průzkum jsem vybrala 5 největších obcí, jejichž počet obyvatel převyšuje 600, a to obce Opatovice nad Labem, Staré Hradiště, Srch, Čeperka a Staré Ždánice. Jako zástupce menších obcí (pod 350 obyvatel), které však tvoří většinu, resp. zbytek mikroregionu, jsem vybrala obce Bukovina nad Labem, Borek, Dříteč, Němčice a Stěblová. Průzkumu se během dvou měsíců zúčastnilo 80 respondentů, z kategorie „větších obcí“ 38 respondentů a z kategorie „menších obcí“ 42 respondentů, a to ve složení 36 mužů a 44 žen převážně ve věkových kategoriích 21 -30 let a 41 – 50 let.

Níže opět uvádím výsledky průzkumu:

Data, která se týkají mikroregionu jako celku, jsou uvedena souhrnně za všech 10 zkoumaných obcí.



Graf 9: Povědomí o členství své obce ve Svazku a Sdružení obcí pod Kunětickou horou

Zdroj: Vlastní zpracování

Většina občanů sdružených obcí, tj. 87 %, uvedla, že ví o existenci Sdružení a Svazku obcí pod Kunětickou horou. Tento výsledek lze hodnotit jako příznivý.



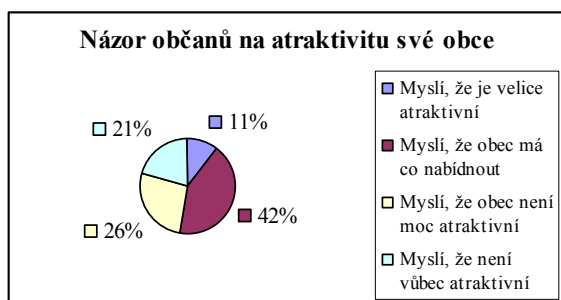
Graf 10: Znalost aktivit "Sdružení a Svazku" občany sdružených obcí

Zdroj: Vlastní zpracování

Z průzkumu vyplynulo, že informovanost občanů o aktivitách „Sdružení a Svazku“ je nedostatečná. Občané členských obcí, kterých by se činnost těchto celků měla nejvíce týkat, pouze v 18 % případů uvedli, že znají jejich aktivity. Potěšující může být alespoň to, že alespoň 47 % občanů má představu jaké aktivity vyvíjí.

Následující výsledky průzkumu jsou uvedeny zvlášť pro „větší obce“ nad 600 obyvatel a zvlášť pro „menší obce“ s méně než 350 obyvateli.

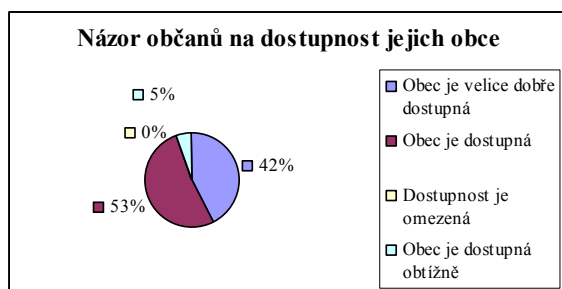
Větší obce



Graf 11: Názor občanů na atraktivitu své obce

Zdroj: Vlastní zpracování

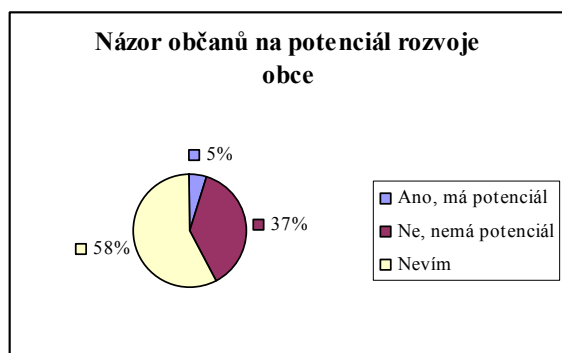
Ve většině případů občané „větších obcí“ uvedli, že se domnívají, že jejich obec je atraktivní nebo má svým návštěvníkům co nabídnout.



Graf 12: Názor občanů na dostupnost jejich obce

Zdroj: Vlastní zpracování

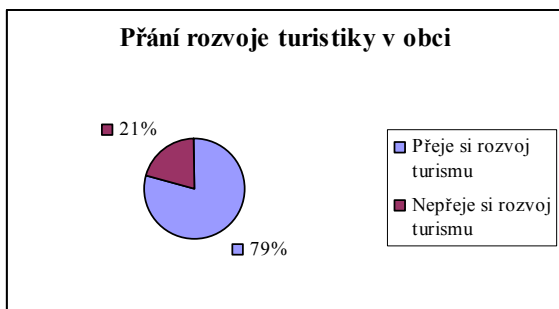
Dostupnost daných obcí lze hodnotit dle občanů jako velice dobrou, protože 95 % z nich uvedlo, že je jejich obec velice dobře nebo dobře dostupná.



Graf 13: Názor občanů na potenciál rozvoje obce

Zdroj: Vlastní zpracování

Největší podíl občanů nedokáže posoudit, zda má jejich obec potenciál se dále rozvíjet v oblasti cestovního ruchu. 37 % se však domnívá, že tento potenciál obec nemá a pouze 5 % si myslí, že ano.

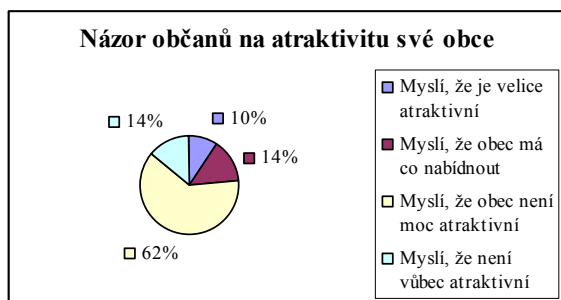


Graf 14: Přání rozvoje turistiky v obci

Zdroj: Vlastní zpracování

Většina občanů větších obcí si přeje, aby obec navštěvovalo stále více turistů a rozvíjela se v oblasti cestovního ruchu.

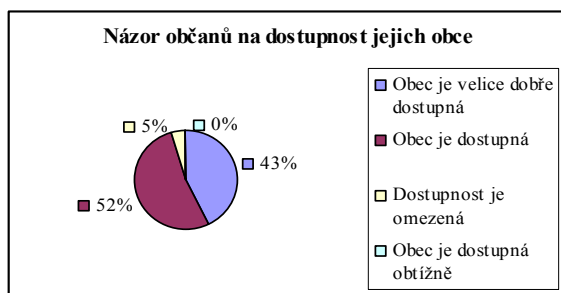
Menší obce



Graf 15: Názor občanů na atraktivitu své obce

Zdroj: Vlastní zpracování

Největší podíl dotázaných občanů (62 %) uvedlo, že svou obec nepovažují za příliš atraktivní.



Graf 16: Názor občanů na dostupnost jejich obce

Zdroj: Vlastní zpracování

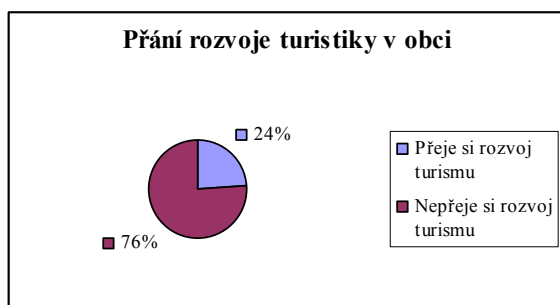
I u menších obcí občané hodnotí jejich dostupnost velmi kladně. 52 % jako dostupnou a 43 % jako velice dobře dostupnou.



Graf 17: Názor občanů na potenciál rozvoje obce

Zdroj: Vlastní zpracování

67 % občanů menších obcí si myslí, že jejich obec má potenciál se v oblasti cestovního ruchu dále rozvíjet.



Graf 18: Přání rozvoje turistiky v obci

Zdroj: Vlastní zpracování

Většina obyvatel menších obcí nemá zájem o to, aby obec navštěvovalo více turistů než dosud a nepřeje si další rozvoj cestovního ruchu v obci.

6.2 Zhodnocení možností obcí v oblasti cestovního ruchu

Z uvedených charakteristik jednotlivých obcí, viz kapitola 5. 2, je zřejmé, že v mikroregionu jsou sdruženy obce větší, rychle se rozvíjející, které jsou schopny v současné době svým návštěvníkům nabídnout širokou škálu služeb, ale i kulturního a sportovního vyžití.

Takovýchto obcí však v mikroregionu není mnoho a tvoří ho převážně obce menší, pod 350 obyvatel, které se zatím nezdají být pro návštěvníky příliš atraktivní a služby jsou orientovány především pro místní obyvatele. To vyplývá i z uvedeného průzkumu, kdy většina obyvatel těchto obcí uvedla, že svou obec nepovažuje za příliš atraktivní pro návštěvníky. Neznamená to však, že by se tyto obce nerozvíjely nebo neměly k rozvoji dostatečný potenciál. Téměř všechny obce mikroregionu, vč. těch nejmenších, se hlavně v posledních letech rozvíjejí, probíhá výstavba nových domků, opravy obecního majetku a investice do oprav či výstavby cyklostezek atd. Rychlost těchto akcí je obvykle závislá na výši finančních prostředků, které obce vlastní a je tedy logické, že menší obce se rozvíjejí pomaleji než ty větší.

Můžeme tedy říci, že již nyní jsou v mikroregionu moderní obce s kompletní infrastrukturou v těsné blízkosti krajských měst, které nabízí občanům pohodlí města, ale i menší obce, které se rozvíjí pozvolna a nabízejí spíše klidné bydlení a rekreaci v ústraní větších měst. Mikroregion může tedy uspokojit potřeby občanů preferujících spíše

dynamičtější městský způsob života a stejně tak i občanů preferujících klidnější venkovský styl života. To, že mikroregion obě tyto možnosti nabízí, vyplývá i z mého průzkumu, kdy většina obyvatel menších obcí uvedla, že si nepřeje větší rozvoj, který by vedl k vyšší návštěvnosti jejich obce a je tedy se současným stavem spokojena. Naopak většina obyvatel větších obcí uvedla, že si další turistický rozvoj své obce přeje.

Největší a zároveň jedna z nejmodernějších obcí mikroregionu jsou **Opatovice nad Labem**. Díky dobrému vlakovému i autobusovému spojení jsou dobře provázány hlavně s městem Hradec Králové, Pardubice, ale i ostatními městy. Ještě lepší dopravní obslužnost by dle místních obyvatel však mohla zajistit linka MHD Hradce Králové. Obec má kompletní občanskou vybavenost (vč. škol, pošty, zdravotnických středisek, obchodů atd.), probíhá v ní činnost sportovních, kulturních a jiných zájmových spolků a klubů a poskytuje všestranné sportovní vyžití. Nejznámějším a turisticky nejnavštěvovanějším místem je opatovický pískův nabízející příjemné koupání, navíc obec do budoucna plánuje výstavbu kulturního centra.

Druhou největší obcí je **Staré Hradiště**. Její největší výhodou je poloha v těsné blízkosti města Pardubice a dobré propojení linkovou a městskou dopravou s tímto městem. Pro návštěvníky z Pardubic i okolních obcí může být zajímavé nové sportovní H-centrum, které nabízí mj. sportovní multifunkční halu a sál, fitness nebo horolezeckou stěnu.

Třetí velikostně největší obcí mikroregionu je **Srch**. Obec v blízkosti města Pardubice a hradu Kunětické hory může nabídnout svým návštěvníkům odpočinek v některé ze svých restaurací nebo ubytování v penzionu. Jako nevýhodu Srchu oproti některým, ač menším, obcím s železniční dopravou, bych uvedla dopravní obslužnost, přestože do obce zajíždí autobusová linková i městská hromadná doprava, je dle mého názoru nedostatečná.

Nespornou výhodou další obce – **Čeperky**, je její poloha u hlavní silnice mezi Hradcem Králové a Pardubicemi a také železniční stanice. Na katastrálním území obce se nachází pískův, ke kterému v létě (mj. i vlakem ze stanice Stéblová) přijíždí stále značný počet turistů za koupáním, tento pískův je však již nyní zastíněn novějšími a čistšími pískůvy na katastrálním území obce Stéblová.

Část pískůvu Oplatil mají na svém katastrálním území také **Staré Ždánice**. Mimo koupání obec nabízí návštěvu letiště pro ultralehká letadla a jízďárny. Do budoucna navíc plánuje výstavbu multifunkčního atletického areálu a oprávněně ji tedy lze řadit mezi pět největších a nejmodernějších obcí mikroregionu. Nevýhodu obce mohou být málo frekventované autobusové spoje a velká vzdálenost k nejbližší železniční stanici Stéblová.

Obec **Ráby** můžeme považovat za středisko celého mikroregionu, ne však díky své rozloze, ale tomu, že na svém katastrálním území má obec největší, nejznámější a zároveň

i nejnavštěvovanější dominantu mikroregionu – Kunětickou horu. Nachází se zde také Muzeum perníku „Perníková chaloupka“ a v její těsné blízkosti sídlo Svazku a Sdružení obcí pod Kunětickou horou a také Výpočetní a vzdělávací centrum. To vše se nachází v blízkosti obce, ne přímo v samotné obci, proto mnoho návštěvníků netuší, že hlavní turistické centrum v čele s gotickým hradem náleží právě této obci a bývá vnímáno spíše jako součást celého mikroregionu. Jako pozitivní vnímám propojení obce s krajským městem Pardubice městskou hromadnou dopravou. I přesto dopravní obslužnost místa nepovažuji za dostatečnou, protože v hlavní sezóně bývá u největší památky mikroregionu složitá dopravní situace, která by se měla řešit.

Největší z kategorie „menších obcí“ jsou **Libišany**, které v současné době čekají na dobudování dálnice D11 a ulehčení jejich dopravní situaci.

V blízkosti hradu se nachází obec **Kunětice** a dále další dvě obce, **Němčice a Dříteč**. Obě obce spojuje s Pardubicemi linka městské hromadné dopravy a nabízí cykloturistům místo pro odpočinek. Obec Dříteč pomohla zviditelnit především výstavba golfového areálu Golf Resort Kunětická hora.

Dobry potenciál k rozvoji a další výstavbě mají také obce **Bukovina nad Labem, Borek a Újezd u Sezemic**, kolem nichž povede nově budovaná rychlostní silnice R35.

Mezi nejmenší obce kromě Němčic patří obce **Podůlšany, Hrobice** s jezdeckou stájí a **Stěblová**. Z těchto tří bych jako obec s největším potenciálem vyzdvihla obec Stěblová, která má strategickou polohu při hlavní silnici a na hlavní železniční trase. Na katastrálním území obce se nachází jedno z nejznámějších a nejnavštěvovanějších míst – stěblovské písničky, které nabízí možnost rybaření, každé léto koupání a šanci pro obchodníky s rychlým občerstvením. Právě tyto písničky jsou dle mého názoru velkým potenciálem, který by se měl do budoucna rozvíjet.

Obecně můžeme říci, že hlavním problémem většiny obcí (které neleží u hlavní silnice nebo nemají železniční stanici) mikroregionu je dopravní obslužnost. Z průzkumu vyplývá, že občané obcí jsou s dopravou v obci celkem spokojeni a myslí si, že je jejich obec dobře dostupná. Dle mého názoru tato obslužnost může být dostačující pro potřeby místních občanů pro dojíždění do práce či škol, ale ne z hlediska cestovního ruchu, kdy jsou určitá místa dostupná v určitých denních dobách pouze autem.

7 Závěr

Ve své bakalářské práci jsem se věnovala především dvěma tématům, a to možným formám spolupráce obcí a poněkud podrobněji přiblížení a charakteristice mikroregionu obcí, které jsou sdruženy pod Kunětickou horou, u kterých jsem se zaměřila na konkrétní oblast spolupráce – cestovní ruch. Nyní bych ráda stručně shrnula poznatky, které vyplývají z mé práce.

V úvodní části práce jsem se věnovala různým formám spolupráce obcí. Za základní pramen pro vymezení obecní spolupráce může být považován zákon o obcích. Možnosti spolupráce jsou však tak rozmanité, že existuje celá řada pojetí členění spolupráce, proto jsem uvedla kromě forem vyčleněných zákonem o obcích další dvě možná pojetí.

Obecně lze říci, že spolupráce obcí s ostatními obcemi přináší prokazatelné výhody a pro realizaci určitých obecních projektů je nezbytná. Na druhou stranu s sebou přináší hlavně pro malé obce starosti, a to především díky složité administrativě, nedostatku lidí či času. Tento problém poukázal na fakt, že současná právní úprava spolupráce je dle názoru některých odborníků nedostatečná.

V další části práce se už věnuji formám spolupráce obcí mikroregionu Kunětické hory a konkrétnímu druhu spolupráce, cestovnímu ruchu. Obce mikroregionu spolupracují v rámci dobrovolného sdružení obcí dle občanského zákoníku – Sdružení obcí pod Kunětickou horou, v rámci právnické osoby ve smyslu § 49 zákona o obcích – Svazku obcí pod Kunětickou horou, občanského sdružení – MAS Region Kunětické hory a některé obce i v rámci Svazu obcí a měst ČR. V 16 obcích mikroregionu žilo k 31. 12. 2007 9 533 obyvatel a počet obyvatel neustále stoupá. V porovnání s ostatními mikroregiony Pardubického kraje, kterých je v současné době 29, lze mikroregion Kunětické hory považovat velikostně i dle turistické zajímavosti za průměrný.

Činnost mikroregionu v oblasti cestovního ruchu charakterizují priority cestovního ruchu a na ně navazující aktivity svazku naplňující tyto priority obsažené v Koncepci rozvoje Svazku obcí pod Kunětickou horou pro realizační období 2008 – 2013. Mezi aktivity svazku mimo jiné patří i výstavba cyklostezek a účelových stezek, kterým je v práci věnována samostatná kapitola.

Pro představu, jak daný mikroregion vnímají obyvatelé okolních měst a obcí, jsem provedla menší průzkum, kterého se zúčastnili respondenti z Pardubického a Královéhradeckého kraje. Za nejdůležitější a příznivý výsledek průzkumu považuji, že většina dotázaných, tedy 65 % uvedla, že ví o existenci mikroregionu. Převážná většina tázaných také označila danou lokalitu za turisticky zajímavou. Mezi nejznámější a nejvíce zmiňovaná místa patří dominanta oblasti hrad Kunětická hora, písničky ve Stéblové a Opatovicích nad Labem a Muzeum perníku „Perníková chaloupka“. Větší část dotázaných zná nebo navštívila některé sdružené obce. 62 % dotázaných uvedlo, že má představu jaké aktivity mikroregion vyvíjí, pouze 5 % ale zná konkrétní aktivity mikroregionu, což může být značným handicapem. Lepší znalost konkrétních aktivit a činností by mohla do oblasti přilákat nové investory a partnery a přispět k lepšímu rozvoji mikroregionu. Presentaci oblasti může napomoci informační kampaň mikroregionu pro rok 2009, která by mohla zvýšit povědomí okolí o mikroregionu Kunětické hory.

Závěrečná část práce je věnována charakteristikám jednotlivých sdružených obcí, vymezení jejich potenciálu a možností v oblasti venkovské turistiky a jejich zhodnocení. Mezi největší a zároveň nejmodernější a nejrychleji se rozvíjející obce mikroregionu lze zařadit díky své poloze obce Opatovice nad Labem, Staré Hradiště, Srch, Čeperka a v neposlední řadě Staré Ždánice. Skupina větších obcí je doplněna menšími pozvolně se rozvíjejícími obcemi, které nabízí možnost klidného bydlení i rekreace.

Do části věnující se sdruženým obcím sem zařadila svůj druhý průzkum, který přinesl informaci o povědomí občanů členských obcí o jejich mikroregionu. Pro tento účel bylo vybráno 10 obcí, 5 z kategorie „větších“ obcí a 5 z kategorie „menších“ obcí. Většina, tj. 87 % občanů sdružených obcí, uvedla, že ví o existenci Svazku a Sdružení obcí pod Kunětickou horou a většina má také představu, jaké aktivity tyto organizace vyvíjí, pouze 18 % tyto aktivity konkrétně zná. Občané větších obcí si myslí, že je jejich obec pro návštěvníky atraktivní a má jim co nabídnout a občané menších obcí svou obec naopak nepovažují za příliš atraktivní. Dotázaní ve větších i menších obcích shodně uvedli, že je jejich obec dobře dostupná. Z hlediska cestovního ruchu je však dopravní obslužnost nedostatečná a nedostatek veřejných dopravních spojů považují za největší problém. Nejzajímavějším faktem průzkumu je, že občané větších obcí si přejí další rozvoj turistiky v jejich obci, zatímco občané menších obcí si jej nepřejí. Tento fakt potvrzuje skutečnost, že mikroregion Kunětické hory přináší řešení jak pro vyznavače dynamičtějšího způsobu života, tak i toho klidnějšího a každý občan či turista v něm může nalézt to, co hledá.

Na základě teoretických a praktických poznatků a také osobních zkušeností jsem dospěla k závěru, že mikroregion obcí sdružených pod Kunětickou horou má dobrý potenciál rozvíjet se v oblasti cestovního ruchu a jednotlivé obce mají návštěvníkům co nabídnout. Tento proces závisí především na vůli jednotlivých obecních zastupitelstev a hlavně na hospodářské situaci obcí. Některá forma spolupráce může k tomuto rozvoji jen přispět, a to po finanční stránce a zrovna tak může poskytnout prvotní impulz k různým aktivitám obcí či jejich propagaci.

8 Použitá literatura a zdroje

[1] GALVASOVÁ, I. a kol., Garep spol. s r. o. Formy spolupráce obcí. Obec a finance, 2008, č. 2, s. 62, 63.

[2] Zákony ČR onLine [online]. Úplná znění vybraných zákonů. c2004 – 2009 [cit. 2009-02-24] Dostupné z: <[http://www.zakonycr.cz/seznamy/128-2000-Sb-zakon-o-obcich-\(obecni-zrizeni\).html](http://www.zakonycr.cz/seznamy/128-2000-Sb-zakon-o-obcich-(obecni-zrizeni).html)>

[3] ČEBIŠOVÁ, T. a kol., OBEC postavení, správa, činnost. ISV- nakladatelství, Praha, 1996. ISBN 80-85866-19-6

[4] LAŠKOVÁ, V., Mikroregiony Pardubického kraje. Pardubice: Regionální rozvojová agentura Pardubického kraje, 2004. ISBN 80-903403-1-8

[5] Kolektiv autorů. Cestujeme po Čechách. Vše, co můžete navštívit v Pardubickém kraji. Aspida, s. r. o., 2008.

[6] Region Kunětické hory. MAS Region Kunětické hory [online]. c1998 – 2009, aktualizace: 24.11.2008 v 14:41 hod. [cit. 2009-03-06] Dostupné z: <<http://www.masrkh.oblast.cz>>

[7] Svaz měst a obcí České republiky [online] [cit. 2009-03-06] Dostupné z: <<http://www.smocr.cz/o-svazu/kdo-jsme/default.aspx>>

[8] Interní materiály obce Stéblová. Stanovy Sdružení obcí pod Kunětickou horou.

[9] Interní materiály obce Stéblová. Stanovy Svazku obcí pod Kunětickou horou.

[10] Oficiální stránky Svazku obcí pod Kunětickou horou [online]. Koncepce rozvoje Svazku obcí pod Kunětickou horou. c1998 – 2009 [cit. 2009-03-01] Dostupné z: <http://www.svazekpkh.oblast.cz/dokumenty/seznam.phtml?id_objektu=137452&slozka=7&varGetB ezID>

[11] Oficiální stránky Sdružení obcí pod Kunětickou horou [online]. c1998 – 2009, aktualizace: 25.10.2004 v 14:59 hod. [cit. 2009-03-01] Dostupné z: <<http://kuneticka.hora.sdruzeni.cz>>

[12] Oficiální stránky Svazku obcí pod Kunětickou horou [online]. Relaxační pobyty v oblasti Kunětické hory. c1998 – 2009 [cit. 2009-03-01] Dostupné z: <http://www.svazekpkh.oblast.cz/dokumenty/seznam.phtml?id_objektu=137452&slozka=7&varGetB ezID>

[13] BROŽEK J., aj., Koncepce rozvoje Sdružení obcí pod Kunětickou horou. Pardubice: Univerzita Pardubice, 2000. ISBN 80-7194-288-X

[14] Perníkové hejtmanství [online]. c1998 – 2009 [cit. 2009-03-23] Dostupné z: <<http://pernikova-chaloupka.cz/tema/tema.phtml?id=1519>>

[15] VÍTEK, P., Region Kunětické hory. Svazek obcí pod Kunětickou horou, 2007.



[16] STŘÍBRNÁ, M., Venkovská turistika a agroturistika. Profi Press, s. r. o., Praha 2005. ISBN 80-86726-14-2

[17] Oficiální internetová stránky obce Ráby. Hrad Kunětická hora. [online]. [cit. 2009-03-27] Dostupné z: <http://www.raby-obec.cz/html/hrad_6.htm>

[18] REKTOŘÍK, J., ŠELEŠOVSKÝ, J. a kol., Strategie rozvoje měst, obcí, regionů a jejich organizací. Brno: Masarykova univerzita, 1999. ISBN 80-210-2126-8

PŘÍLOHY

Příloha 1: Mikroregiony Pardubického kraje

Mikroregion a sídlo	Logo mikroregionu	Počet sdružených obcí	Nejvýznamnější kulturní a přírodní památky a zajímavosti v následujícím členění:
Bohdanečsko Regionální svazek obcí Bohdanečsko Masarykovo nám. 1 533 41 Lázně Bohdaneč		20	<ul style="list-style-type: none">• Historicky zajímavá města nebo obce• Historické stavby (hrad, zámek...)• Příroda• Možnosti pro turisty (stezky, koupaliště, rozhledny...)• Ostatní <ul style="list-style-type: none">• Město Lázně Bohdaneč• Letohrádek z 19. stol. Rohoznice, rodný dům bratraců Veverkových Rybitví• Národní přírodní rezervace Bohdanečský rybník, rybník Matka• Cyklotrasa „Podél Opatovického kanálu“• Zvoničky, památníky a kostely jednotlivých obcí
Podhůří Železných hor Obecní úřad Choltice Pardubická 78 533 61 Choltice		21	<ul style="list-style-type: none">• Město Přelouč• Barokní zámek Choltice• PR Choltická obora• Cyklotrasy, naučné stezky, mělické písničky, rozhledna Barborka Svinčany• Kaple, kostely, památníky jednotlivých obcí (celkem 97 památek),

Heřmanoměstecko

Městský úřad Heřmanův Městec
Nám. Míru 4
538 03 Heřmanův Městec



11

- Město Heřmanův Městec – pozůstatky bývalého židovského ghetta, novorománská synagoga, židovský hřbitov
- Přírodní park Heřmanův Městec, Práterova jeskyně,
- Turistické a cykloturistické trasy, autokemping Konopáč
- Památníky a kostely obcí

Železné hory

Městský úřad Ronov nad Doubravou
Chittusiho nám. 150
538 42 Ronov nad Doubravou



11

- Město Ronov nad Doubravou – rodiště českého malíře Antonína Chittussiho,
- Zřícenina hradu Lichnice – u města Třemošnice
- Národní přírodní rezervace Lichnice-Kaňkovy hory, CHKO Železné hory, přírodní park Doubrava, Chittussiho údolí
- Cyklotrasy
- Památníky a kostely obcí

Za letištěm

Staré Jesenčany 57
530 02 Pardubice



8

- Rekreační oblast Železné hory, archeologické nálezy – únětické a slezsko-platěnické sídliště, pohřebiště u Mikulovic a bronzový poklad u Čepí
- Cyklotrasy
- Množství drobných historických a sakrálních památek v obcích

Západně od Chrudimi

Obecní úřad Stolany
Stolany 44
538 03 Heřmanův Městec



8

- Zřícenina hradu Rabštejn u obce Rabštejská Lhota
- Přírodní památka Na Skalách na okraji obce Rabštejská Lhota
- Cyklotrasy
- Drobné lidové církevní stavby a památné stromy

Chrudimsko

Městský úřad Chrudim
Resselovo nám. 77
537 16 Chrudim



33

- Město Chrudim
- Slatiňanský zámek – hippologické muzeum, chov koní, Kočičí hrádek, renesanční zámek Chrast
- CHKO Železné hory
- Cyklistické, turistické a naučné stezky
- Kostely a památníky obcí

Centrum Železných hor

Náměstí 77
538 25 Nasavrky



13

- Nasavrky – renesanční zámek, zřícenina hradu Oheb a hrádku Vildštejn
- CHKO Železné hory, přírodní rezervace a přírodní památky (např. Polom, Kaštanka, Krkanka, Strádovské Peklo)
- Přehradní nádrž Seč, cyklostezky

Ležáky

Obecní úřad Vrbatův Kostelec
539 56 Vrbatův Kostelec 42

-

14

- Obec Vrbatův Kostelec – patří mezi nejstarší obce na Chrudimsku, Pietní místo Ležáky
- Zřícenina hradu Žumberk
- Církevní stavby obcí

Pod Kunětickou horou

Svazek obcí pod Kunětickou horou
Obecní úřad Čeperka
B. Němcové 1
533 45 Opatovice nad Labem



16

- Hrad Kunětická hora
- Přírodní rezervace Baroch, Hrozná a Tůň u Hrobic
- Písničky kolem Stéblové a Opatovic, Opatovický kanál, cyklostezky, muzeum perníku
- Památníky a kostely obcí

Hlinecko

Sdružení obcí mikroregionu Hlinecko

Městský úřad Hlinsko

Poděbradovo náměstí 1

539 01 Hlinsko



29

- Zámeček Karlštejn nad Svratouchem, skanzen Veselý Kopec, památkově chráněná čtvrť Betlém v Hlinsku
- Žákova hora u Herálce s pralesní přírodní rezervací, horolezectví – Čtyři palice, Velké a Malé perničky, Devět skal
- Cykloturistika, lyžování
- Lidové stavby

Loučná

Svazek obcí Loučná

Městský úřad Sezemice

Husová nám. 790

533 04 Sezemice



10

- Město Sezemice, Zvonice v Sezemících z 16. století
- Vesecký kopec - největší písečná duna v Čechách
- Stavební památky města Dašice a ostatních obcí

Holicko

Dobrovolný svazek obcí Holicka

Městský úřad Holice

Holubova 1

534 14 Holice



17

- Holice – rodiště cestovatele Emila Holuba
- Rezervace Buky na vrchu Homoli nedaleko Chvojna
- Africké muzeum, motokrosová dráhu u Poběžovic
- Kostely, památníky obcí

Košumbersko

Svazek obcí Košumberska
Obecní úřad
Náměstí plk. Koukala 1
538 53 Luže



8

- Zřícenina gotického hradu Košumberk, pseudobarokní zámek v Chrostovicích, zámek v Hrochově Týnci
- Další kostely a stavby obcí

Vysokomýtsko

Městský úřad Vysoké Mýto
B. Smetany 92
566 32 Vysoké Mýto



28

- Historické město Vysoké Mýto a obec Vraclav
- Zámek v Nových Hradech, zámek Zámorsk,
- Přírodní park Orlice
- Turistické trasy
- Církevní stavby obcí, památníky

Toulovcovy Maštale

Sdružení obcí Toulovcovy Maštale
Proseč 125
539 44 Proseč



12

- Přírodní rezervace Maštale, přírodní park Údolí Krounky a Novohradky a přírodní památka Pivnice
- Zámek Nové Hrady
- Muzeum dýmek v Proseči, cyklostezky
- Ostatní památky obcí

Kraj Smetany a Martinů

Palackého nám. 160
572 01 Polička



15

- Historická centra měst Litomyšl a Polička – rodiště B. Smetany a B. Martinů
- Renesanční zámek Litomyšl, zámek Nové Hrady, hrad Svojanov, zřícenina hradu Štarkov
- Přírodní rezervace s pískovcovými skalními útvary Toulovcovy Maštale
- Turistické a cykloturistické stezky
- Ostatní památky obcí

Litomyšlsko

Městský úřad Litomyšl
Bratři Šťastných 1000
570 01 Litomyšl



42

- Historické město Litomyšl
- Renesanční zámek Litomyšl, zámek Chotovice
- Přírodní rezervace Toulouvcovy Maštale
- Rekreační středisko Budislav v sousedství Toulouvcových Maštálí, cyklotrasy
- Ostatní historické památky měst a obcí

Litomyšlsko-Desinka

Sdružení obcí mikroregionu
Litomyšlsko-Desinka
Dolní Újezd 281
569 61 Dolní Újezd



11

- Pískovcové skalní útvary údolí říčky Desinky
- Turistika, cykloturistika a běh na lyžích
- Ostatní památky obcí

Svitavsko

Městský úřad Svitavy
T. G. Masaryka 35
568 02 Svitavy



16

- Město Svitavy s mnoha historickými památkami
- Turistické a cykloturistické trasy
- Církevní a jiné památky jednotlivých obcí

Poličsko

Městský úřad Polička
Palackého náměstí 160
572 01 Polička



21

- Město Polička a jeho památky, historicky zajímavé město Bystré
- Minimuzeum tradičních řemesel Bystré, lyžařský vlek Hamry
- Typická vysočinská architektura, sakrální památky jednotlivých obcí

Svratecko křetínský trojúhelník

Městský úřad Bystré
Na Podkově 2
569 92 Bystré



20

- Město Bystré
- Renesanční zámek Bystré, hrad Svojanov
- Přírodní rezervace Vířská skalka, Vířská přehrada, rozhledna Horní les
- Historické a sakrální stavby téměř v každé obci

Lanškrounsko

Městský úřad Lanškroun
Nám. J. M. Marků 5
563 01 Lanškroun



21

- Město Lanškroun
- Zámek Lanškroun
- Nejvyšší vrchol Zábřežské vrchoviny Lázek s turistickou chatou a rozhlednou, středisko zimních sportů Čenkovice
- Historické stavby obcí

Orlicko-Třebovsko

Region Orlicko-Třebovsko
Sychrova 16
562 24 Ústí nad Orlicí



23

- Město Ústí nad Orlicí a město Brandýs nad Orlicí
- Zřícenina hradu v Brandýse
- Třebovské stěny
- Rozhledna na Andrlově chlumu, železniční uzel Česká Třebová, cyklotrasy, sportoviště
- Historické stavby obcí

Orlicko

Sdružení obcí Orlicko
Masarykovo nám. 166
564 01 Žamberk



32

- Město Žamberk
- Hrad Litice nad Orlicí, klášter Hory Matky Boží Králíky, dělostřelecká tvrz Bouda
- Lyžařská střediska Buková hora-Suchý vrch, Čenkovice, Dolní Morava a Dlouhoňovice, rozhledna Rozálka, přehrada Pastviny
- Ostatní stavby obcí

Pod Zemskou branou

4

- Přírodní útvar Zemská brána, zachovalá příroda
- Přehrada Pastviny
- Historické stavby v Klášterci nad Orlicí

Rozvoj regionu obcí pod Zemskou branou

-

Obecní úřad Pastviny

Pastviny 32

564 01 Žamberk

Pod Bukovou horou

7

- Turistika, zimní sporty
- Sakrální stavby jednotlivých obcí

Obecní úřad Dolní Čermná 76

-

561 53 Dolní Čermná

Moravskotřebovsko a Jevíčko

33

- Městská památková rezervace Moravská Třebová
- Zámek Moravská Třebová, zřícenina trebovského hradu zřícenina hradu Cimburk
- Muzeum průmyslových železnic Moravská Třebová
- Další památky obcí

MÚ Moravská Třebová



Nám. T. G. Masaryka 29

571 01 Moravská Třebová

Brněnec

11

- Hrad Svojanov
- Chráněné přírodní útvary (např. puklinové jeskyně Čertovy díry)
- Spojitost s česko-německou otázkou
- Historické stavby jednotlivých obcí

Obecní úřad Brněnec



Moravská Chrastová 77

569 04 Brněnec

Příloha 2: Propagační materiály MAS Region Kunětické hory pro rok 2009 (4 x)




HISTORIE

V dávné geologické minulosti vypadala krajina v okolí Kunětické hory jinak - dokonce i Labe teklo jinudy než dnes. Jeho tok se od severu stácel na západ kratší cestou údolím tzv. Bohdanečské brány. Teprve po poklesech v okolí Pardubic a Sezemíc změnila řeka svůj tok dnešním směrem. Opravdu husté osídlení se v regionu vytvořilo až s příchodem kultur popelnicových polí (od 12. století př.n.l.), které osídly i místa do té doby neobývaná. První byli lidé kultury lužické. Jejich sídliště a pohřebiště nacházíme jak podél řeky Labe: Dříteč, Ráby, Brozany, okolí Kunětické hory a řada dalších, tak podél Loučnické a v jejím okolí. Bohatost archeologických nálezů a historických staveb stojí za návštěvu.

Dašice 1
Měšťanské domy z přelomu 18. a 19. století. Dnešní podoba **Kostela Narození Panny Marie** je z roku 1548. Zajímavou stavební památkou je i **novorenesanční budova mlýna**. Ve mlýně pracují již 70 let dvě ležaté Kaplanovy turbíny.

Opatovice nad Labem 6
Dominantou Opatovic je **kostel sv. Vavřince** se základy patrně z 2. pol. 13. století.

Dříteč 2
Dřítečský **kostel sv. Petra a Pavla** pochází z roku 1336. Dnes jsou uvnitř malby z roku 1952 od malíře Vokolka.

Ráby
Lovčí zámek na severním okraji obce postavil baron Drasche r. 1882, včetně hájovny. Dnes je znám jako Perníková chaloupka.

Hrad Kunětická hora 3
Hrad dal postavit v letech 1421 – 1423 hejtmán Diviš Bořek z Milefinka. Na konci 15. a v první polovině 16. století jej Pernštejnové proměnili v důmyslně opevněný mohutný hrad. Jádro

Sezemice
Zachovanou památkou je **kostel Nejsvětější Trojice. Dřevěná osmiboká zvonice** blízko kostela je z první poloviny 16. století. V Sezemících se také zachovalo několik krásných domovních štítů ve stylu selského baroka.

Slepotice
V kostelní zdi kostela **Povýšení Svatého Kříže** jsou zasazeny pískovcové náhrobky rytých ze Slepotic ze 16. století.

Staré Ždánice 7
Kostel sv. Václava založen v 1. polovině 14. století. Zajímavostí je na severní straně přistavěná masivní hranolová věž s cimbuřím, zakončená kamenným jehlanem.

Kunětická hora 4
Dominantou Kunětic je **kostel sv. Bartoloměje**. Po stranách oblouků kostelní lodi je část dochovaných fresek z dob Karla IV. Po požáru r. 1794 byl kostel novogoticky restaurován r. 1897 Fr. Schmoranzem.

Technické památky
Kunětické vojenský most přes řeku Labe byl postaven v r. 1947 z prostředků UNRRA.

Libišany
Severovýchodně od obce v místě zvaném Na bahnech byly objeveny **kolové stavby a sídliště z mladší doby kamenné**.

Němčice
Obloukový most z roku 1934.

Opatovický kanál 8
Vybudován Pernštejniny v letech 1498 až 1514. Kanál je dlouhý 32,7 km a jeho šířka je od 1,5 do 15 m. Jedná se o významné technické dílo rané renesance. Zachovalé mosty přes **Opatovický kanál** ze 16. století lze spatřit v Opatovicích nad Labem a Starých Ždánicích.

Moravany 5
Barokní kostel sv. Petra a Pavla z roku 1782.

Srch 9
Renesanční **Vodárnu**, pocházející z roku 1515, nechali postavit páni z Pernštejna. Ze studny byla voda odváděna dřevěným potrubím (i pod řekou Labe) do kašny na pardubickém náměstí a do zámku.














MAS Region Kunětické hory, o.s.
Perníková chaloupka, Ráby 38,
533 52 Staré Hradiště
www.masrkh.oblast.cz

administrativní zázemí:
VIC Ráby 151
533 52 Staré Hradiště
tel.: 466 610 250
e-mail: info.region@volny.cz

TIC regionu:
Turistické informační centrum Děda Vševeda
Pohádkový svět u Kunětické hory 38
533 35 Ráby, tel: (+420) 466 612 474
http://www.pernikova-chaloupka.cz
e-mail: info@pardub.cz



PŘÍRODA



Region leží v úrodném Polabí, čímž je dán jeho jednotný charakter území – převážně rovinatý terén s převažujícími zemědělskými plochami, místy lesními plochami. Výraznou dominantou regionu je Kunětická hora se stejnojmenným hradem. Vrchol této znělcové hory vystupuje 82 m nad okolní rovinatou krajinou a dále četné vodní toky: Loučná, Labe, Novohradka, Ladrantka. V oblasti je několik přírodních rezervací a přírodních památek. Řeka Labe a její přítoky jsou domovem většího počtu ryb. V rybnících je přirozeně chován kapr obecný, štika, lín a candát. Z významnějších obojživelníků zde žije mlok skvrnitý, blatnice skvrnitá. Oblast se řadí mezi přední regiony ČR především z hlediska bohatosti druhů ptáků. Evropsky významných lokalit v rámci Soustavy chráněných území Natura 2000 v České republice, je navržena k zapsání do národního seznamu území Kunětické hory. Na daném území je navržena ptačí oblast – Komárov.

Baroch

Přírodní rezervace Baroch leží jižně od obce Hrobice. Ochrana významného rybníku - hnízdiště ptačtva a přílehlých slatinných luk s bohatou květenou a zvířenou.

Hrozná

Přírodní památka Hrozná leží na pravém břehu Labe v blízkosti obce Opatovice nad Labem. Tvoří ukázkou přirozených společenstev živočichů a rostlin v Polabí.



Kunětická hora

Osamělá znělcová kupa (295 m) – dominanta Polabí. Chráněná významná geologická, mineralogická a botanická lokalita (26,87 ha).

Patří k nejdále vystupujícím vulkanickým tělesům třetihorního stáří v Českém masivu. Hora nebyla nikdy sopkou, křídlové usazeniny (slínovce) byly vlivem žhavé lávy vypáleny v porcelanitu a skvrnitě spilosity. Nálezy vzácných minerálů.

Libišanské louky

Chráněné slatinné louky a rákosiny. Známá botanická lokalita.

Pisník u Opatovic

Jedna z posledních chráněných lokalit výskytu sysla obecného ve východních Čechách.

Přesyp u Malolánského


Se nalézá v lese západně od obce Veská. Toto zvláště chráněné území je zajímavé především geologicky. Jde o zalesněné písčité duny.

Přesypy u Rokytna

Po pravé straně silnice z Rokytna do Býště se rozkládá chráněné území "Písčité přesypy u Rokytna" o rozloze 7,19 ha. Je to lokalita přírodních útvarů porostlých borovým lesem a sestává se ze 14 vln různých tvarů a velikostí. Jedná se o nejvýznamnější lokalitu novatých písků ve východním Polabí.

Staré Ždánice - Ekozahrada „Zelená oáza“

Nachází se v areálu Waldorfské mateřské školy v obci.



Tůň u Hrobic

Přírodní památka Tůň u Hrobic leží na pravém břehu Labe mezi elektrárnou Opatovice a obcí Hrobice. Staré Labské rameno, představuje ukázkou zbytku polabské krajiny.

Úhřetická Lhota

Podél náhonu Zmínka leží lužní les s výskytem vzácných rostlin.

Vesecký kopec


Nejvyšší písčité duna v Čechách. Převyšuje okolí o 20 m.




MAS Region Kunětické hory, o.s.
Perníková chaloupka, Ráby 38,
533 52 Staré Hradiště
www.masrh.oblast.cz

administrativní zázemí:
VIC Ráby 151
533 52 Staré Hradiště
tel.: 466 610 250
e-mail: info.region@volny.cz

TIC regionu:
Turistické informační centrum Děda Vševeda
Pohádkový svět u Kunětické hory 38
533 35 Ráby, tel: (+420) 466 612 474
<http://www.pernikova-chaloupka.cz>
e-mail: info@pardub.cz



AKTIVNÍ ŽIVOT



Rovinatá krajina regionu přímo vybízí ke zvýšené snaze vytvářet sportovní aktivity v rámci relaxace obyvatel a turistů. V rámci spolupráce subjektů jsou vytvářeny relaxační programy pro všechny věkové kategorie.

Přední témata pro relaxaci v regionu se charakterizují bohatou nabídkou přírodního koupání, jezdeckých rančů s vyznačenými jezdeckými stezkami, mnoho kilometrů značených regionálních cyklotras, které neminou zajímavosti kraje. V posledních letech se rozvíjí výstavba kvalitních veřejně přístupných sportovišť s odpočinkovými a herními prvky. Dalším novodobým fenoménem regionu je golf.

Na území regionu je připraveno množství tras a okruhů, které kombinují všechny dostupné a zajímavé aktivity. Vy sami, si z nich můžete vybrat a sestavit vlastní itinerář.



Koně

Agraristická farma Apolenka ve Spojičle, Jezdecký klub Staré Ždánice, OK Ranč pod Kunětickou horou, Stáj Zlatá podkova v Rábech, Stáj Hasák Hrobice

Cyklotrasy

Mnoho desítek kilometrů značených regionálních cyklotras, které jsou vedeny nenáročným zajímavým přírodním terénem. Množství cyklostezek pro kola a in-line brusle.

Relaxační pobyty

Zakruhované trasy kombinující veškeré dostupné aktivity, vč. jízdy parníkem Arnoštěm z Pardubic.

Golf

GolfResort Kunětická hora. Golfové hřiště mistrovských parametrů s veškerým zázemím.

Letiště Staré Ždánice

Pilotní klub s letištem pro ultralehká letadla a vrtulníky umožňuje adrenalinový zážitek z letu po okolí na dvoumístných motorových rogatech.

Výběr z množství sportovních areálů

Ceperka – fotbalové hřiště, možnost dalších sportů, kryté zázemí pro sportovce, možnost zajištění občerstvení

Opatovice – fotbalové hřiště, tenisové kurty, veřejná sportoviště

Ráby – krytá sportovní hala, vč. venkovních tenisových kurtů, možnost zajištění občerstvení

Srčh – fotbalové hřiště, tenisové kurty, herní prvky pro děti, kryté zázemí pro sportovce, restaurace

Dašice – fotbalové hřiště, všesportovní areál

Choteč – všesportovní areál pod širým nebem, občerstvení

Moravany – fotbalový areál, vč. zázemí pro sportovce, občerstvení

Sezemice – fotbalový a všesportovní areál

Spojič – víceúčelová krytá hala, zázemí pro sportovce, víceúčelové hrací plochy, restaurace

Staré Ždánice – fotbalové hřiště, tenisový kurt, víceúčelové sportovní hřiště, herní prvky pro děti

Přírodní koupání

Opatovický pískník, Pískník Opatlů, Pohránovský rybník

Vodní turistika na Opatovickém kanále

Možnost nenáročného celodenní plavby v úseku Opatovice nad L. – Semín na vlastních plavidlech.



Podrobné mapové podklady a turistické prospekty k uvedeným aktivitám můžete získat v infocentru Děda Vševeda v Perníkové chaloupce, ve Vzdělávacím a informačním centru a v centrále Regionu Kunětická hora v Rábech.



ZAJÍMAVÉ PODNIKATELSKÉ AKTIVITY V REGIONU



Neziskové a podnikatelské subjekty spolu s veřejnými subjekty spolupracují především v oblasti prezentace regionu, cestovního ruchu, sportovních a relaxačních aktivit a zklidňování životních podmínek obyvatel. Využití nabízených kvalitních služeb lze spojit s návštěvou uvedených areálů a případnou ochutnávkou místních produktů či načerpání nových zázitků a nápadů.

Návštěvy areálů je nutno předem dohodnout na uvedených kontaktech s provozovateli. V případě neuvedení kontaktů lze vyjednat návštěvu prostřednictvím centrály Regionu Kunětické hory.

ZEMĚDĚLSKÉ AREÁLY

Ladislav Soukal - Areál v katastrech obcí Rokytno a Borek. Zaměření na obiloviny, krmiva, koření, zeleninu a semena.

Farma Srch, a.s. - Základem hospodaření farmy je pěstování obilovin, olejnin a produkce osiv. Významnou aktivitou firmy je využití výkonné zemědělské techniky formou služeb pro ostatní zemědělce.

Zdeněk a Libor Seidloví - Rostlinná a živočišná výroba, orientace na chov koní a drobného zvířectva. Jako přidruženou výrobu zajišťují provádění kovobráběčských prací.

Firma ZEAS, a.s., Staré Hradiště - Hospodaří v oblasti rostlinné a živočišné výroby. V rámci přidružené výroby poskytuje mnoho dalších služeb: opravy a prodej zemědělských strojů, obhospodařování zemědělské půdy ostatních vlastníků. www.zeas.cz

Karel Řeháček - Hospodaří v oblasti rostlinné a živočišné výroby. Zaměření na obiloviny, řepku olejku, slunečnice, hrách, kukuřici, chov prasat.

Agrospol Hostovice, a.s. - V současné době firma hospodaří na pozemcích o rozloze více než 2 tis. ha zemědělské půdy. Dále pěstuje ovoce v sadech. www.agrospol-hostovice.cz

Miloslav Černý - Hospodářský areál se nachází v katastru obce Staré Ždánice.



Daniel's coffee
ESPRESSO EXTRA MILD



PODNIKATELSKÉ AKTIVITY

Ing. Bronislav Danel - DABRO - Prodej zařízení na výrobu kávy, pražení a prodej vlastní směsi kávy pod značkou Danielscoffee. V areálu v obci Rokytno možno navštívit podnikovou prodejnu. www.danielscoffee.com

Kam na Pardubicku, s.r.o. - Firma provozuje Muzeum perníku v Rábech u Pardubic. Objekt muzea se nachází v bývalém Loveckém zámečku. Muzeum perníku a pohádek "Perníková chaloupka" s turistickými službami a atrakcemi pro rodiče s dětmi. Otevřeno každý den. V Pohádkovém areálu se nachází také informační centrum, turistická ubytovna a občerstvení. www.pernikova-chaloupka.cz

GREENGOLF Pardubice, a.s. - GolfResort Kunětická hora je dynamicky se rozvíjející areál golfového hřiště mistrovských parametrů, včetně veškerého zázemí pro sport, ubytování, relaxaci a kongresovou turistiku. www.gckh.cz

Jan Křivka & syn - Firma poskytuje kvalitní služby truhlářské výroby na zakázku v obci Spojił.

AGROTURISTICKÉ A JEZDECKÉ AREÁLY

OS Apolenka - centrum pro hiporehabilitaci a agroturistiku - Nezisková organizace provozuje areál v obci Spojił. Nabízí služby odborné hiporehabilitace, výuku a vyjížděky na koních. Připravuje volnočasové aktivity pro mládež. Pořádá závody a účastní se se svými zvířaty společenských akcí. www.apolenka.org

Veřejná jízdárna Zlatá podkova v Rábech - Veřejná jízdárna zajišťuje projížďky na koních v okolí Kunětické hory. Se svými koňmi zajišťuje program společenských akcí v regionu.

Jezdecký klub Staré Ždánice - Jezdecký klub ve Starých Ždánicích poskytuje servis svým členům, zajišťuje projížďky na koních při konání lidových a společenských akcí.

CPK-Chrpa - Neziskové sdružení, provozující areál v Rokytně, se zabývá přípravou koní pro hiporehabilitaci.

Myslivecké sdružení Choteč - Časy

Občanské sdružení ve své honitbě zajišťuje veškerou péči o lesní zvíř, spolupracuje v oblasti ochrany a zachování životního prostředí.



MAS Region Kunětické hory, o.s.
Perníková chaloupka, Ráby 38,
533 52 Staré Hradiště
www.masrkh.oblast.cz

administrativní zázemí:
VIC Ráby 151
533 52 Staré Hradiště
tel.: 466 610 250
e-mail: info.region@volny.cz

TIC regionu:
Turistické informační centrum Děda Vševeda
Pohádkový svět u Kunětické hory 38
533 35 Ráby, tel: (+420) 466 612 474
<http://www.pernikova-chaloupka.cz>
[e-mail: info@pardubice.cz](mailto:info@pardubice.cz)

Příloha 3: Dotazník pro občany krajů

Cestovní ruch sdružených obcí regionu Kunětická hora

Vážený respondente, vážená respondentko,

jsem studentkou 3. ročníku Fakulty ekonomicko-správní Univerzity Pardubice, obor – Veřejná ekonomika a správa. Jako téma své bakalářské práce jsem si vybrala spolupráci a cestovní ruch obcí, které jsou sdruženy v mikroregionu "Pod Kunětickou horou" (konkrétně ve Svazku obcí pod Kunětickou horou a Sdružení obcí pod Kunětickou horou) a tohoto tématu se týká i můj dotazník.

Dotazník je určen občanům Pardubického a Královéhradeckého kraje, jelikož na pomezí krajů se nachází většina sdružených obcí.

Tímto bych Vás chtěla požádat o vyplnění tohoto dotazníku.

Děkuji za spolupráci a za Váš čas

Martina Stejskalová

Vybrané odpovědi označte, prosím, křížkem:

1. Jste:

- Muž
- Žena

2. Zařad'te se, prosím, do věkové kategorie:

- 15 – 20 let
- 21 – 30 let
- 31 – 40 let
- 41 – 50 let
- 51 – 60 let
- 61 a více let

3. Bydlíte v kraji:

- Pardubickém
- Královéhradeckém

4. Jaké dovolené či trávení volného času dáváte přednost?

- Spíše dovolené v přírodě, eventuálně na venkově (např. turistika, sport)
- Spíše preferuji městské aktivity (např. kina a jiná zařízení)
- Jak kdy, nepreferuji žádnou z možností

5. Víte o existenci mikroregionu Pardubického kraje "Pod Kunětickou horou"?

(Mikroregion se nachází uprostřed hradeckopardubické aglomerace, tvoří severní hranici Pardubického kraje, cca 10 km jižně od Hradce Králové)

- Ano
- Ne

6. Víte, jaké aktivity mikroregion vyvíjí v oblasti cestovního ruchu (např. cyklotrasy, financování)?

- Ano, vím jaké aktivity vyvíjí
- Ano, mám zhruba představu, jaké aktivity vyvíjí
- Nevím

7. Znáte některou/některé ze sdružených obcí, nebo jste ji/je navštívil/navštívila?

(Borek, Bukovina nad Labem, Čeperka, Dříteč, Hrobice, Kunětice, Libišany, Němčice, Opatovice nad Labem, Podůlšany, Ráby, Srch, Staré Hradiště, Staré Ždánice, Stéblová, Újezd u Sezemic)

- Žádnou z obcí neznám
- Zním 1 – 2 obce z uvedených
- Zním více z uvedených obcí
- Zním a některou/některé jsem navštívil/navštívila. Uveďte prosím, jaké:

8. Znáte některé z uvedených zajímavostí regionu? Pokud ano, označte prosím které:

- Hrad Kunětická hora
- Muzeum perníku (Ráby)
- Golfová hřiště (Dříteč, Stéblová)
- Písníky Stéblová
- Písník Opatovice nad Labem
- Akce jednotlivých obcí (např. hasičské závody, rybářské závody atd.)
- Jiné

9. Pokud jste již navštívil/navštívila některé turisticky zajímavé místo či akci regionu, uveďte prosím jaké/jakou:

.....

10. Přijde Vám uvedená lokalita jako zajímavá a navštěvujete ji, nebo byste ji chtěli navštívit?

- Ano, oblast je pro mě zajímavá a rád/ráda ji navštěvuji
- Ano, oblast je pro mě zajímavá a rád/ráda ji v budoucnu navštívím
- Ne, oblast pro mě není zajímavá, nenavštěvuji ji a ani ji nehodlám navštívit
- Nevím, o tuto oblast se nezajímám

Příloha 4: Dotazník pro občany obcí

Cestovní ruch sdružených obcí regionu Kunětická hora

Vážený respondente, vážená respondentko,

jsem studentkou 3. ročníku Fakulty ekonomicko-správní Univerzity Pardubice, obor – Veřejná ekonomika a správa. Jako téma své bakalářské práce jsem si vybrala spolupráci a cestovní ruch obcí, které jsou sdruženy v mikroregionu "Pod Kunětickou horou" (konkrétně ve Svazku obcí pod Kunětickou horou a Sdružení obcí pod Kunětickou horou) a tohoto tématu se týká i můj dotazník.

Dotazník je určen občanům obcí Borek, Bukovina nad Labem, Čeperka, Dřítěč, Hrobice, Kunětice, Libišany, Němčice, Opatovice nad Labem, Podůlšany, Ráby, Srch, Staré Hradiště, Staré Ždánice, Stěblová a Újezd u Sezemic, které jsou sdruženy v mikroregionu.

Cílem mého průzkumu je zachycení úrovně informovanosti občanů členských obcí o činnosti mikroregionu a zachycení jejich spokojenosti s cestovním ruchem na území obcí a jejich názoru na jeho rozvoj.

Tímto bych Vás chtěla požádat o vyplnění tohoto dotazníku.

Děkuji za spolupráci a za Váš čas

Martina Stejskalová

Vybrané odpovědi označte, prosím, křížkem:

1. Jste:

- Muž
- Žena

2. Zařad'te se, prosím, do věkové kategorie:

- 15 – 20 let
- 21 – 30 let
- 31 – 40 let
- 41 – 50 let
- 51 – 60 let
- 61 a více let

3. Vaše bydliště je v obci:

.....

4. Víte, že Vaše obec je členem Svazku obcí pod Kunětickou horou a Sdružení obcí pod Kunětickou horou?

(Pokud odpovíte „ne“ pokračujete na otázku č. 6)

- Ano
- Ne

5. Víte, jaké aktivity mikroregion vyvíjí v oblasti cestovního ruchu (např. cyklotrasy, financování)?

- Ano, vím jaké aktivity vyvíjí
- Ano, mám zhruba představu, jaké aktivity vyvíjí
- Ne, nevím

6. Myslíte, že Vaše obec je atraktivní pro turisty a má jim co nabídnout? (např. kulturní akce, památky, přírodní koupaliště, sport, historie atd.)

- Ano, myslím, že je velice atraktivní
- Spíše ano, myslím, že obec má turistům co nabídnout
- Spíše ne, obec není moc atraktivní
- Ne, myslím, že není atraktivní

7. Které místo/místa či akce je/jsou dle Vás ve Vaší obci pro turisty nejzajímavější? (např. památník, koupaliště, sportovní zařízení, nic atd.)

.....

8. Je Vaše obec dobře dostupná pro turisty (dostatečné množství veřejných dopravních spojů, kvalitní komunikace)?

- Ano, obec je velice dobře dostupná (např. vlakem, autobusem i autem)
- Ano, obec je dostupná (např. autobusem a autem)
- Dostupnost obce je omezená (např. pouze autem)
- Ne, obec je dostupná obtížně (např. pouze místní, nekvalitní komunikace)

9. Myslíte si, že Vaše obec má potenciál se rozvíjet v oblasti cestovního ruchu? (např. budování zařízení pro návštěvníky přírodních koupališť, výstavba sportovišť atd.)

- Ano, uveďte prosím jaký:.....
- Ne
- Nevím

10. Přejete si, aby se Vaše obec rozvíjela a navštěvovalo ji více turistů?

- Ano
- Ne