

Univerzita Pardubice
Fakulta ekonomicko-správní

Charakteristika veřejné správy ve městě
Nechanice a její vliv na rozvoj města

Jana Čápková

Bakalářská práce

2009

ZADÁNÍ BAKALÁŘSKÉ PRÁCE

(PROJEKTU, UMĚLECKÉHO DÍLA, UMĚLECKÉHO VÝKONU)

Jméno a příjmení: **Jana ČÁPOVÁ**
Studijní program: **B6202 Hospodářská politika a správa**
Studijní obor: **Veřejná ekonomika a správa**

Název tématu: **Charakteristika veřejné správy ve městě Nechanice a její vliv na rozvoj města**

Z á s a d y p r o v y p r a c o v á n í :

1. Úvod
2. Postavení obce Nechanice v systému veřejné správy
3. Struktura městského úřadu a činnost jeho jednotlivých orgánů
4. Vnější vztahy obce - mikroregion Nechanice, partnerská města
5. Vliv veřejné správy na obec Nechanice v jednotlivých oblastech jejího rozvoje
6. Závěr

Rozsah grafických prací: —
Rozsah pracovní zprávy: cca 30 stran
Forma zpracování bakalářské práce: tištěná/elektronická

Seznam odborné literatury:

- Hrabalová, S. Teorie a praxe rozvoje měst a obcí. Brno: Masarykova univerzita, 2004. ISBN: 80-210-3356-8
Charbuský, M. Veřejná správa - správa měst a obcí. Pardubice: Univerzita Pardubice, 2007. ISBN: 978-80-7395-020-0
Pomahač, R. Vidláková, O. Veřejná správa. Praha: C.H. Beck, 2002. ISBN: 80-7179-748-0
Koudelka, Z. Obce a kraje : podle reformy veřejné správy v roce 2000. Praha: Linde, 2000. ISBN: 80-7201-250-9

Vedoucí bakalářské práce: **PhDr. Miloš Charbuský, CSc.**
Ústav veřejné správy a práva


Datum zadání bakalářské práce: **30. června 2008**

Termín odevzdání bakalářské práce: **1. května 2009**



doc. Ing. Renáta Myšková, Ph.D.
děkanka

L.S.



prof. PhDr. Karel Lacina, DrSc.
vedoucí ústavu

V Pardubicích dne 21. července 2008

Prohlášení autora

Prohlašuji:

Tuto práci jsem vypracovala samostatně. Veškeré literární prameny a informace, které jsem v práci využila, jsou uvedeny v seznamu použité literatury.

Byla jsem seznámena s tím, že se na moji práci vztahují práva a povinnosti vyplývající ze zákona č. 121/2000 Sb., autorský zákon, zejména se skutečností, že Univerzita Pardubice má právo na uzavření licenční smlouvy o užití této práce jako školního díla podle § 60 odst. 1 autorského zákona, a s tím, že pokud dojde k užití této práce mnou nebo bude poskytnuta licence o užití jinému subjektu, je Univerzita Pardubice oprávněna ode mne požadovat přiměřený příspěvek na úhradu nákladů, které na vytvoření díla vynaložila, a to podle okolností až do jejich skutečné výše.

Souhlasím s prezenčním zpřístupněním své práce v Univerzitní knihovně.

V Nechanicích dne 19. 4. 2009

Jana Čápová

Poděkování

Na tomto místě bych chtěla poděkovat vedoucímu této bakalářské práce PhDr. Miloši Charbuskému, CSc. za odborné vedení, cenné metodické pokyny a připomínky při tvorbě této práce. Dále bych ráda poděkovala pracovníkům Městského úřadu Nechanice za zodpovězení dotazů, poskytnutí materiálů a ochotu odpovídat na mé otázky. Děkuji také ředitelce ZŠ a MŠ Nechanice Mgr. Jaroslavě Pavlů za poskytnutí fotografií.

Anotace

Tato bakalářská práce je zaměřená na charakteristiku veřejné správy ve městě Nechanice a na její vliv na rozvoj města. Zabývá se popisem města Nechanice, jeho postavením ve veřejné správě České republiky a vnějšími vztahy. Dále popisuje samosprávné orgány města a strukturu městského úřadu Nechanice. Hlavní část je věnována možnostem veřejné správy ovlivňovat rozvoj města a popisu nejvýraznějšího rozvoje města Nechanice za posledních 5 let.

Klíčová slova

Rozvoj města, orgány města, městský úřad, vnější vztahy obce, Nechanice

Title

The characteristic of the public administration in the town Nechanice and its impact on the development of the town

Abstract

This bachelor work is focused on the characteristic of public administration in the town Nechanice and on its impact on the development of the town. It deals with the description of the town Nechanice, its position in the public administration Czech Republic and external relations. Next, it describes municipal authorities and the structure of the municipal office Nechanice. The main part is devoted to the possibilities of public administration to impact the development of the town and the description of the most development of the town Nechanice over the past 5 years.

Keywords

Development of the town, municipal authorities, municipal office, external relation community, Nechanice

Obsah

1	Úvod	10
2	Postavení obce Nechanice v systému veřejné správy.....	11
2.1	Faktory ovlivňující postavení obce	11
2.1.1	Historie obce	12
2.1.2	Geografická struktura a situování	15
2.1.3	Demografická struktura.....	16
2.1.4	Památky v obci	16
2.2	Charakteristika obce	17
2.2.1	Typ obce.....	17
2.2.2	Samostatná a přenesená působnost	17
2.2.3	Znaky města	18
2.3	Orgány obce	19
2.3.1	Zastupitelstvo města Nechanice	20
2.3.2	Rada města Nechanice	21
2.3.3	Starosta	21
2.3.4	Místostarosta	21
3	Struktura městského úřadu a činnost jednotlivých orgánů.....	22
3.1	Struktura Městského úřadu Nechanice.....	22
3.1.1	Tajemník městského úřadu.....	23
3.1.2	Zaměstnanci městského úřadu	23
3.1.3	Zvláštní orgán.....	24
3.2	Činnost odborů	24
3.2.1	Odbor administrativně správní	24
3.2.2	Odbor kultury	24
3.2.3	Odbor výstavby a životního prostředí	24
4	Vnější vztahy obce – mikroregion Nechanicko, partnerská města.....	26
4.1	Mikroregion Nechanicko.....	26
4.1.1	Oblasti spolupráce	27

4.1.2	Výhody a nevýhody	28
4.2	Partnerská města.....	28
4.2.1	Vznik a historie spolupráce	28
4.2.2	Oblasti partnerské spolupráce	29
4.2.3	Výhody a nevýhody partnerské spolupráce	29
4.3	MAS, o.p.s.....	29
4.3.1	Oblasti spolupráce	30
4.3.2	Výhody spolupráce.....	30
4.4	Společnost Jana Křtitele Vaňhala.....	31
5	Vliv veřejné správy na obec Nechanice v jednotlivých oblastech jejího rozvoje	32
5.1	Nástroje veřejné správy	32
5.1.1	Strategické plánování	33
5.1.2	Nástroje finančního řízení - rozpočet, rozpočtový výhled	35
5.1.3	Územní plánování	35
5.2	Rozvoj města	36
5.2.1	Územní rozvoj města.....	37
5.2.2	Rozvoj inženýrských sítí	37
5.2.3	Rozvoj veřejných komunikací a prostranství	38
5.2.4	Kulturní rozvoj města.....	39
5.2.5	Rozvoj sportu	40
5.2.6	Rozvoj podnikání	41
5.2.7	Oprava veřejných budov	42
5.2.8	Péče o místní památky.....	43
6	Závěr.....	45
	Literatura	48
	Seznam Příloh.....	50

Seznam obrázků

Obrázek 1: Znak města Nechanice	19
Obrázek 2: Prapor města.....	19
Obrázek 3: Struktura orgánů města Nechanice	20
Obrázek 4: Struktura Městského úřadu Nechanice	23
Obrázek 5: Nástroje pro rozvoj obce	32

1 Úvod

Tématem této bakalářské práce je charakteristika veřejné správy ve městě Nechanice a její vliv na rozvoj města. Jedná se o poměrně rozsáhlé téma, proto jsem se zaměřila zejména na rozvoj města, který považuji v Nechanicích v posledních letech za velmi výrazný a důležitý pro současný i budoucí život ve městě.

Město Nechanice je sice malé a působí jako městečko, ovšem právě události posledních let jej mění a povyšují na skutečné reprezentativní město. Nechanice jsou místem mého dětství a za ty roky se zde mnohé změnilo k lepšímu. Člověk si změnu mnohdy ani neuvědomí, neboť je to pro něj součástí každodenního života ve městě. Pro objektivnější zhodnocení rozvoje je tedy třeba se zastavit, podívat se do minulosti a tu porovnat s přítomností. A právě tato bakalářská práce by měla být takovým mým zastavením a zhodnocením rozvoje města Nechanice.

Cílem této práce je charakterizovat veřejnou správu ve městě Nechanice a charakterizovat vliv, který má veřejná správa na rozvoj města. Práce by měla zhodnotit rozvoj Nechanic a podat ucelený pohled na možnosti veřejné správy města v této problematice.

Samostatný text práce je rozdělen do čtyř kapitol, které jsou ohraničeny první kapitolou Úvod a poslední šestou kapitolou Závěr. Druhá kapitola pojednává o postavení Nechanic v systému veřejné správy. Budu se zde zabývat faktory, které ovlivnily a ovlivňují veřejnou správu města, a charakterizují samosprávné orgány města.

Třetí kapitola se zabývá strukturou Městského úřadu Nechanice. Součástí je i popis činností jednotlivých odborů městského úřadu. Čtvrtá kapitola charakterizuje vnější vztahy obce, které mohou obci přinést spoustu výhod a bezpochyby ovlivnit i rozvoj obce.

V páté kapitole se zaměřuji na charakterizování vlivu veřejné správy na rozvoj obce. Rozvoj obce mohou ovlivnit také různé organizace, soukromí podnikatelé a obyvatelé obce, ovšem právě největší vliv lze předpokládat u veřejné správy města. V této kapitole tedy hodnotím nástroje veřejné správy, které město používá k rozvoji města a které rozvoj určitým způsobem limitují. Následně se budu věnovat hlavním oblastem současného rozvoje města.

2 Postavení obce Nechanice v systému veřejné správy

Město Nechanice vzniklo jako územní samosprávná jednotka a vystupuje v právních vztazích v souladu s § 1 a § 2 zákona č. 128/2000 Sb., o obcích (obecní zřízení) v platném znění, svým jménem a nese odpovědnost z těchto vztahů vyplývajících, tedy je právnickou osobou ve smyslu § 18 odst. 2 písm. c) zákona 40/1964 Sb., občanského zákoníku, v platném znění, a to právnickou osobou s plnou právní subjektivitou. Posláním města je zajištění veřejné správy na svém území, za podmínek stanovených zákonem (hlava VII Ústavy ČR, § 14 a § 21 zákona č. 128/2000 Sb., v platném znění). (1)

Nechanice spadají pod Královéhradecký kraj. V Hradci Králové se také nachází většina úřadů veřejné správy, do jejichž správního obvodu patří Nechanice. Jedná se zejména například o Celní úřad Hradec Králové, Finanční úřad Hradec Králové, Okresní soud v Hradci Králové, Krajský úřad v Hradci Králové a Úřad práce v Hradci Králové.

V Nechanicích působí Policie České republiky - Obvodní oddělení Nechanice. Jedná se o složku pořádkové policie Krajského ředitelství policie Východočeského kraje. Plní úkoly v oblasti dohledu nad bezpečností a plynulostí silničního provozu, v oblasti trestního řízení, zajištění veřejného pořádku, zaměřuje se na pátrání po osobách a věcech, spolupracuje místní samosprávou a uskutečňuje přednášky v mateřských a základních školách jako prevenci kriminality.

Postavení obce v systému veřejné správy, tedy to, zda se jedná o obec s matričním úřadem či statutární město, záleží na mnoha faktorech, které uvádím v první části této kapitoly. V druhé části charakterizují podrobně město Nechanice a v poslední části kapitoly se věnuji orgánům města, zejména těm samosprávným.

2.1 Faktory ovlivňující postavení obce

Mezi faktory, které ovlivňují postavení obce a její veřejnou správu patří nepochybně vznik obce a její vývoj až do dnešní doby. Současné postavení obce závisí na rozvoji obce, což může být dáno například polohou obce, jejím postavením podle majitelů panství či počtu obyvatel. Jakou mají jednotlivé faktory míru vlivu na rozvoj obce, lze sice odhadnout, ale vždy se jedná o komplexní působení různých faktorů v různém čase, které mohou individuálně působit na každou obec.

Na město Nechanice nejvíce působí historie obce, která trvá více než 780 let, umístění obce v regionu i republice, demografická struktura a geografická charakteristika okolí obce.

2.1.1 Historie obce

Přesné datum založení Nechanic není známo. „První zaručenou zprávu historickou o Nechanicích mám z r. 1228. Toho roku král český Václav I. postoupil klášteru litomyšlskému část pokut na spásu duše bratra svého Vladislava, což stvrdil listinou ověřenou svědky: »coram nostris fidelibus, videlicet Witcone antiquo, filio Witconis., Petro capellano de Nechanic«,., (2 str. 20) Tedy jedním ze svědků byl kaplan Petr z Nechanic. Přesné znění listiny lze najít v Erbenových Registrech.

Oblast Nechanicka byla zřejmě osídlená Kelty a zejména Slovany, vzdálenější okolí dokládá život i v době kamenné a bronzové. Předpokládá se, že se na území Nechanic usadili až Slované, kteří s tehdejší močálovitou krajinou začali usilovně bojovat a přetvářet ji. „Tvrz, která stávala na severozápadní straně dnešního města, byla velice pevná, obehnaná trojím náspem a chráněná vodním příkopem. Nevíme, kdo ji postavil, zřejmě to však nebyl předpokládaný Nechan, jehož lidé někdy snad na přelomu I. a II. tisíciletí našeho letopočtu založili osadu, která se po něm zvala a jehož jméno převzala i tvrz.“ (3 str. 15) Osada Nechanice měla velmi výhodnou komunikační polohu, neboť tudy směřovala důležitá větev dávné zemské stezky zvané Polská cesta. Osada později povýšila na trhovou ves, jejímž centrem bylo veliké obdélníkové náměstí.

V první polovině 13. století byly Nechanice v držení rodu Vítkovců, zvaných též páni z Krumlova, což byli vlastně předci slavného jihočeského rodu pánů z Rožmberka. „A nejspíše v této době byly Nechanice povýšeny z trhové vsi na městečko a získaly svůj znak – červenou pětistou růží se zlatým pupencem uprostřed a zelenými lupeny ve stříbrném poli; nepochybně jim ho udělili Vítkovci.“ (3 str. 15)

Vítkovcům musela být nechanická krajina velmi blízká, poněvadž se původní močálovitá krajina přeměnila na krajinu plnou rybníků. Nejpozději na přelomu 15. a 16. století zde vznikla řada rybníků a postupem času zde byl vytvořen uzavřený rybníční systém. Rybníkářství na Nechanicku se stalo poměrně známé a významné, majitel nechanického panství prodával kapry z nechanických rybníků až do Kutné Hory. Většina rybníků však byla na přelomu 18. a 19. století vysušena a přeměněna na pole.

Mezi další významné majitele Nechanic patřili Pecingarové (16. až 17. století) a hraběcí rodiny Schafgotchů (17. až 18. století) a Harrachů (19. až polovina 20. století). Za držení Pecingarů již tvrz u Bystřice nebyla uváděna v seznamu majetku panství, ovšem v první polovině 16. st. vdova po prvním majiteli z rodu Pecingarů nechala postavit novou tvrz „Na Hůrce“ v místech dnešního Kulturního domu. Po této novější tvrzi se bohužel nedochovaly žádné pozůstatky. Za držení Schafgotschů se posílila hospodářská síla místních řemeslníků, neboť hrabě Schafgotsch pro městečko vymohl udělení privilegia na tři výroční jarmarky a sobotní trhy po celý rok.

Harrachové dbali o své poddané, měli zájem o školní vzdělání městských dětí, založili např. mateřskou školu a místní nemocnici. Po roce 1844, kdy Harrachům vyhořel zámek v Sadové, se rozhodli, že střediskem svého panství učiní dočasně Nechanice. S příchodem úředníků a dalších zaměstnanců bylo v Nechanicích neobvykle rušno a živo a hovořilo se o nich jako o druhých Mariánských Lázních. V roce 1839 byla započata stavba zámku Hrádku u Nechanic a na řemeslnických pracích se podíleli významně i nechaničtí řemeslníci.

V letech 1849 – 1850, kdy byla nově vytvářena obecní a státní správa, vznikl soudní okres Nechanice. „Od doby, kdy se Nechanice staly sídlem okresu, působily zde příslušné správní a mocenské úřady: c. k. okresní soud, c. k. berní úřad, c. k. poštovní a telegrafní úřad, c. k. četnická stanice a dvě nemocenské pokladny – okresní a živnostenská.“ (3 str. 70) Soudní okres Nechanice byl podřízený krajskému soudu v Hradci Králové. Spadalo pod něj 39 obcí. Prioritou v okrese byly komunikace, rozrostly se silnice téměř dvojnásobně, ovšem neúspěch potkal budování železnice.

Původně plánovaná severozápadní dráha z Hradce Králové přes okresní město Nechanice, Nový Bydžov a dále na Prahu byla po intervenci a pravděpodobně i tučných úplatcích dobřenickeho statkáře Weinricha, zemského poslance, odkloněna přes Dobřenice na Chlumec nad Cidlinou a Prahu. Po tomto nezdaru byla naplánována další železniční trať Sadová, Nechanice, Chlumec nad Cidlinou, Týnec nad Labem, která měla okresem procházet od severu k jihu. Realizace ztroskotala na nedostatku financí vyvolaných vysokými náklady. Jako poslední byl učiněn pokus o lokální trať Sadová, Nechanice, Dobřenice. Trasa v délce 18 km byla podrobně rozpracována, finančně zajišťována železničním družstvem, zadáno zpracování projektové dokumentace pražské firmě. (3 str. 64)

Důvod, proč se realizace stavby železniční tratě neuskutečnila, se zatím nepodařil zjistit. Zřejmě za to mohl nedostatek financí po světové válce či neochota projekt realizovat z kompetenčních míst v Praze i Vídni.

3. července 1866 městy Nechanice poznamenaly válečné události během prusko-rakouské války. Toho dne byly Nechanice jedním ze tří míst, kde začala rozhodující bitva této války. V Nechanicích tou dobou tábořily oddíly rakouské a saské armády, kterou od rána začaly vytlačovat oddíly pruské armády. Jen díky tomu, že Sasové strhli poslední most přes Bystřici a luka byla díky deštům zaplavená, nemohli Prusové táhnoucí od Starých Nechanic zaútočit děly a Nechanice tak byly ušetřeny od požárů a poničení budov. Po bitvě se Nechanice staly jedním z míst, kde byly zřízeny lazarety pro raněné a umírající vojáky. „Postupně bylo v městyse zřízeno sedm lazaretů pro těžce a třináct pro lehce raněné. Byli soustřeďováni v kostele, na faře, ve škole, v okresním domě, v hostincích i soukromých domech, dokonce pod třemi stany, a také na zámku Hrádku.“ (3 str. 61) U nedaleké bažantnice byl zřízen šachtovitý hrob, kde je pochováno celkem 565 obětí bitvy, a to jak pruských, tak i rakouských a saských. Poslední místo jejich odpočinku se dochovalo dodnes jako vojenský hřbitov. Čtyři důstojníci jsou pochováni na tehdejší hřbitově, dnešním parku Štrosovy sady, kde se do dnešního dne dochovaly jejich náhrobky.

V listopadu císař František Josef I. navštívil bojiště v severovýchodních Čechách, přičemž navštívil i Nechanice. Starosta Antonín Čerych jej požádal, aby vzhledem ke snadnějšímu odstranění válečných škod povýšil Nechanice na město. Císař prosbě vyhověl a 6. 7. 1867 se Nechanice staly městem.

Po první světové válce se ve městě rozvinula autobusová doprava na trase Hradec Králové – Nový Bydžov, rozvíjela se péče o vzhled města, byl založen park, začalo promítat kino nebo se např. obnovily týdenní a výroční trhy. 24. května 1929 byl pro Nechanice velmi slavným dnem, neboť Nechanice navštívil prezident republiky Tomáš G. Masaryk. V letech 1928 – 1932 byla stavěna monumentální moderní budova obecní školy, která dnes slouží jako první stupeň základní školy a nese jméno po prvním československém prezidentu – Masarykova budova.

Roku 1929 byl zrušen politický okres Nechanice. V roce 1949 byl zrušen soudní okres, z Nechanic se odstěhoval okresní soud a berní úřad a Nechanicím byl odejmut statut města kvůli nízkému počtu obyvatel a staly se střediskovou obcí. Statut města jim byl

navrácen v červenci 1992 z historických důvodů. „Stalo se tak slavnostním způsobem, při kterém byla nově odhalena pamětní deska nejslavnějšímu rodákovi JUDr. Aloisi Rašínovi na budově základní školy. Nechanice se staly šestým městem královéhradeckého okresu.“ (3 str. 25)

V polovině 20. století proběhla regulace řeky Bystřice, v rámci které bylo vybudováno i koupaliště. „Teprve později se ukázalo, že jeho projektanti mnohé přírodní vlivy nepředpokládali nebo je podcenili, především v tom, že se rapidně bude zhoršovat čistota Bystřice a její stav bude silně kolísavý. Tím nemohlo v koupališti docházet k přirozené výměně vody a tyto technické problémy nevyřešil ani národní výbor pořízením silného čerpadla. Obtíže převážily natolik, že provoz koupaliště orgány hygieny zakázaly. Bazény zchátraly do krajnosti a jejich obnova v současné době představuje investici, jež přesahuje možnosti městského rozpočtu.“ (3 str. 177)

Mezi významné nechanické rodáky patří malíř Ignác Viktorin Raab, známý hudebník Jan Křtitel Vaňhal, malíř Jan Novopacký či první ministr financí Československé republiky JUDr. Alois Rašín. Rodáky ze současné doby jsou například automobilový závodník Vladimír Hubáček. Mezi osobnostmi, které mají také vztah k Nechanicím, ať zde již žili či nějakou dobu pracovali, patří například notář a spisovatel Josef Štolba, spisovatel Jaroslav Durych, malíř Jan Dinga či historiografové Josef Pešek a Václav Hořejš. Nejzvučnějším jménem, jehož nositel je také spjat s Nechanicemi, je Bedřich Smetana. Jeho nejstarší přímí předci jsou pochováni na prvním nechanickém hřbitově v okolí dnešního kostela a jeho praprapraděd Petr Smetana byl prvním známým nechanickým rychtářem.

2.1.2 Geografická struktura a situování

Město Nechanice se nachází v Královéhradeckém kraji v okrese Hradec Králové. Jsou situovány v polovině cesty z Hradce Králové do Nového Bydžova. Katastrální plocha činí 2 802 ha. Město Nechanice má 8 místních částí - Komárov, Lubno, Nechanice, Nerošov, Sobětuš, Staré Nechanice, Suchá a Tůně.

V blízkosti Nechanic protéká řeka Bystřice, která v minulosti předurčila povahu okolní krajiny. Byly zde močály, rašeliniště, vodní tvrz a soustava rybníků, ze kterých se po regulaci Bystřice ve 20. st. ještě několik zachovalo. Nechanická krajina je bohatá na lesy a louky. Mírně zvlněný terén nabízí široké možnosti turistiky a cykloturistiky.

2.1.3 Demografická struktura

V roce 2007 bylo ve městě Nechanice přihlášeno k trvalému pobytu 2 183 obyvatel. Z toho v Nechanicích žije 49% žen a 51% mužů. Průměrný věk činí 39,1 let, což znamená, že nejvíce obyvatel je v produktivním věku. Podle statistických údajů ze SLDB (4) bylo v roce 2001 v Nechanicích 1045 zaměstnaných a 78 nezaměstnaných osob. Z celkového počtu trvale přihlášených obyvatel vyjíždělo do zaměstnání či do škol 938.

2.1.4 Památky v obci

Město Nechanice je poměrně bohaté na nejrůznější památky v obci, jejím okolí i dalších blízkých obcích. Na seznamu kulturních památek je na území obce zapsána středověká tvrz – tvrzíště Na valech s archeologickými stopami, sloup se sochou sv. Anny, pomník příslušníků Rudé armády a kostel Nanebevzetí Panny Marie na Husově náměstí. V okolí kostela se nachází nejstarší známý hřbitov města.

Tento kostel byl původně zřejmě románsko-gotický či gotický a stával zde již před první písemnou zmínkou, bohužel se o jeho vzhledu nedochovala žádná písemná památka. Ví se pouze, že byl zděný z cihel. V roce 1692 byl radikálně přestavěn hrabětem Schafgotschem v raně barokním slohu. Kostel ovšem roku 1827 podlehl velkému požáru, který zasáhl část městečka. V roce 1833 pod patronem hrabětem Harrachem začala stavba nového kostela v klasicistním slohu. Hrabě Harrach umístil svůj znak nad hlavní vchod, Schafgotschův znak nechal znovu vybudovat nad jižní vchod. V této podobě se dochoval dodnes a je jasnou dominantou města. V kryptě kostela jsou pochováni příslušníci hraběcí rodiny Schafgotschů. „Úmrtní matrika fary nechanické vykazuje celkem 8 pohřbených členů hraběcí rodiny Schafgotschů.“ (2 str. 226)

V roce 1993 přibyla na seznam kulturních památek ještě socha sv. Jana Nepomuckého a o dva roky později i novorenesanční budova bývalé Občanské záložny, dnešní pošta. V místní části Suchá je od roku 2007 zapsán jako kulturní památka kostel Nejsvětější trojice. Poslední zapsanou kulturní památkou je Vodní mlýn v místní části Nerošov.

2.2 Charakteristika obce

2.2.1 Typ obce

Městský úřad Nechanice vykonává veřejnou správu jako:

- základní městský úřad státní správu a samosprávu,
- obec pověřeným obecním úřadem,
- obec s matričním úřadem,
- obec se stavebním úřadem,
- obec s pověřeným obecním úřadem.

Podle zákona 128/2001 Sb. o obcích je městem obec, která má nejméně 3000 obyvatel a pokud tak stanoví předseda Poslanecké sněmovny Parlamentu ČR, po předchozím vyjádření vlády. Nechanice se staly městem z historických důvodů v roce 1992. V současné době musí žádající obec splňovat zákonem stanovené podmínky a dále podmínky stanovené vládou. Vláda stanovila tato kritéria svým usnesením č. 418 ze dne 2. května 2001.

Posuzuje se zde, zda zástavba středu obce odpovídá svým charakterem soustředěné městské zástavbě s náměstím, které má zpevněný povrch. V centru má převažovat vícepodlažní zástavba. Všechny ulice a veřejná prostranství obce musí být pojmenovány. Větší část obce má být vybavena veřejným vodovodem a kanalizací, místními komunikacemi a chodníky s bezprašným povrchem. Mezi znaky charakterizující město jako správní a hospodářské centrum patří i jeho funkce pro obyvatelstvo nejen vlastní obce, ale celého spádového území. V obci musí být základní škola, zdravotnické zařízení s nejméně třemi stálými lékařskými místy (zpravidla praktický lékař, praktický lékař pro děti a dorost a stomatolog) a lékárnou. V obci má být také ubytovací zařízení nejméně s dvaceti lůžky, pošta, společenský sál a sportoviště. (5 str. 101)

Město Nechanice v současné době splňuje téměř všechny tyto podmínky, které charakterizují město. Nemá však jediné ubytovací zařízení, které by mohlo sloužit případným turistům.

2.2.2 Samostatná a přenesená působnost

Do samostatné působnosti obce patří záležitosti, které jsou v zájmu obce a občanů obce, pokud nejsou zákonem svěřeny krajům nebo pokud nejde o přenesenou působnost orgánů obce nebo o působnost, která je zvláštním zákonem svěřena správním úřadům jako výkon státní správy a dále záležitosti, které do samostatné působnosti obce svěří zákon.

Obec ve své samostatné působnosti pečuje v souladu s místními předpoklady a s místními zvyklostmi o vytváření podmínek pro rozvoj sociální péče a pro uspokojování potřeb svých občanů. Tedy o uspokojování potřeby bydlení, ochrany a rozvoje zdraví, dopravy a spojů, potřeby informací, výchovy a vzdělání, celkového kulturního rozvoje a ochrany veřejného pořádku.


Přenesenou působností rozumíme státní správu vykonávanou obcí. Výkon přenesené působnosti je nejen právem obce, ale i povinností, neboť občané obce mají právo na fungující státní správu. Přenesená působnost je delegována na obce prostřednictvím zvláštních zákonů, přičemž může být na obce přenesena různá míra státní správy. Město Nechanice je podle míry výkonu státní správy označováno jako obec s pověřeným obecním úřadem. Obec s pověřeným obecním úřadem bývá označována i jako obec 2. stupně a je zároveň i obcí s matričním úřadem a stavebním úřadem.

Obec s pověřeným obecním úřadem vykonává přenesenou působnost pro více obcí v zákonem stanoveném rozsahu a ve správních obvodech daných vyhláškou Ministerstva vnitra. (6 str. 151) Jedná se o vyhlášku Ministerstva vnitra č. 388/2002 Sb. o stanovení správních obvodů obcí s pověřeným obecním úřadem a správních obvodů obcí s rozšířenou působností. Podle této vyhlášky je správní obvod obce s pověřeným obecním úřadem Nechanice vymezen územím obcí Boharyně, Dolní Přím, Hrádek, Kunčice, Lodín, Mžany, Nechanice, Pšánky, Puchlovice a Stračov.

2.2.3 Znaky města


„Základním znakem každé obce je její území.“ (7 str. 49) „Území obce zahrnuje jedno nebo více katastrálních území.“ (7 str. 49) V případě města Nechanice je jeho území vytyčeno katastrálním územím Nechanice, Lubno u Nechanic, Staré Nechanice, Sobětuš, Tůně u Nechanic, Suchá a Nerošov.

Pokud ale hovoříme o znaku obce, většinou se jím rozumí barevný obrazec na štítu vytvořený podle heraldických pravidel jako stálé znamení právního statusu. „Znaky byly dříve udělovány především městům a městečkům, od 1990 všem obcím.“ (6 str. 99) Město Nechanice má svůj znak pravděpodobně již ze 13. století. Je na něm zobrazena červená pětilistá růže se zlatým pupencem uprostřed a zelenými lupeny ve stříbrném poli. Vidět jej můžete na obrázku 1.



Obrázek 1: Znak města Nechanice
Zdroj: (8)

V rámci oslav 775. první písemné zmínky o Nechanicích byl městu udělen prapor města Parlamentem České republiky. „List tvoří sedm vodorovných pruhů, červený, zelený, bílý, žlutý, bílý, zelený a červený, v poměru 2:1:2:2:2:1:2. Přes tři prostřední pruhy na rozhraní žerďové a střední části červená růže se žlutým semeníkem a zelenými kališními lístky.“ (9) Prapor města je na obrázku 2.

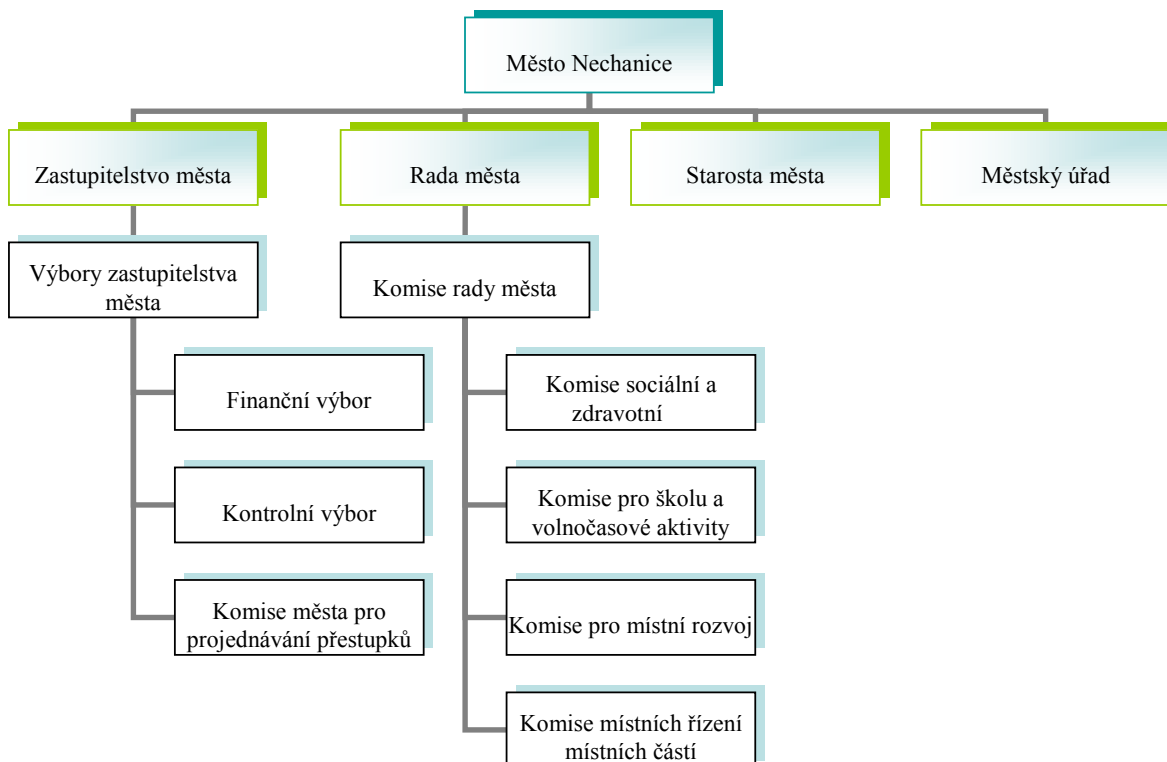


Obrázek 2: Prapor města
Zdroj: (9)

2.3 Orgány obce

Za orgány města se považují v zákoně stanovené orgány. Město samostatně spravuje zastupitelstvo města. Mezi další orgány patří rada města, starosta, městský úřad, tajemník a zvláštní orgány města.

Strukturu orgánů města Nechanice zobrazuje obrázek 3.



Obrázek 3: Struktura orgánů města Nechanice
Zdroj: vlastní zpracování

2.3.1 Zastupitelstvo města Nechanice

Zastupitelstvo obce je jediný volený orgán obce. Počet členů zastupitelstva je závislé na počtu obyvatel. Město Nechanice má zhruba 2 100 obyvatel, čímž podle zákona 128/2001 Sb. spadá do kategorie 500 – 3 000 obyvatel, kde je povoleno 7-15 zastupitelů. Město Nechanice zvolilo horní hranici, tedy má 15 členů zastupitelstva, kteří jsou voleni na čtyřleté období. Člen skládá po zvolení slib na prvním zasedání zastupitelstva. Mezi jeho povinnosti patří zúčastňovat se zasedání zastupitelstva a plnit úkoly, které mu budou uloženy. Zasedání zastupitelstva svolává starosta dle potřeby, minimálně však jednou za 3 měsíce. Zasedání je veřejné a pořizuje se o něm zápis, který město Nechanice vyvěšuje na úřední desce v blízkosti Městského úřadu Nechanice i na internetových stránkách města. Zastupitelstvo rozhoduje kolektivně a řídí se jednacím řádem, který byl v Nechanicích schválen v roce 2006.

Podíváme-li se na politické složení zastupitelstva, najdeme zde dva zastupitele zvolené za ODS, dva zastupitele za Sdružení nezávislých kandidátů (SNK) – Matky a ženy Nechanicka, tři za SNK - Hasiči okrsku Nechanice, čtyři za SNK - Občané města Nechanice a čtyři za SNK - Volba pro budoucnost.

Mezi pravomoci, které zastupitelstvo města Nechanice aktivně využívá, patří schvalování rozpočtu města a závěrečného účtu města, vydávání obecně závazných vyhlášek města, zřizování a rušení výborů, volení jejich předsedy a dalších členů či rozhodování o spolupráci města s jinými obcemi. Hlavní pravomocí je ovšem volba starosty, místostarosty a dalších členů rady města z řad členů zastupitelstva. Mezi hlavní pravomoci v oblasti majetkoprávních úkonů patří rozhodování o přijetí úvěru a o nabytí a převodu nemovitého majetku.

Zastupitelstvo města Nechanice zřídilo Finanční výbor zastupitelstva, Kontrolní výbor zastupitelstva a Komisi města k projednávání přestupků, která ve městě působí již od roku 1997 z rozhodnutí přednosta Okresního úřadu.

2.3.2 Rada města Nechanice

Rada města je výkonným orgánem města, který je volen zastupitelstvem z jeho řad. Město Nechanice má 5 radních, z toho jednoho starostu a jednoho místostarostu. Rada města se schází dle potřeby a její schůze jsou neveřejné, zřizuje se z ní neveřejný zápis pro nahlédnutí pouze členů zastupitelstva. Rada vydává nařízení města, jmenuje na návrh tajemníka vedoucí odborů městského úřadu, schvaluje organizační řád městského úřadu a stanovuje počet zaměstnanců úřadu. Další pravomoci rady jsou stanoveny v §102 v zákoně 128/2001 Sb. o obcích.

Rada města Nechanice zřídila čtyři komise: Komise sociální a zdravotní, Komise pro místní rozvoj, Komise pro školu a volnočasové aktivity a Komise místních řízení místních částí.

2.3.3 Starosta

Starosta je reprezentační osobou, která zastupuje město navenek. Je volen zastupitelstvem z jeho řad a také se mu zodpovídá za výkon své funkce. Starosta jmenuje se souhlasem ředitele krajského úřadu tajemníka obecního úřadu, stanoví jeho plat a může jej také se souhlasem ředitelem krajského úřadu odvolat. Svolává a většinou řídí zasedání zastupitelstva města a pro zaměstnance městského úřadu plní funkci zaměstnavatele.

2.3.4 Místostarosta

Místostarosta zastupuje starostu. Ačkoliv si může zastupitelstvo zvolit více místostarostů, ovšem Nechanice je malé město, proto má pouze jednoho místostarostu.

3 Struktura městského úřadu a činnost jednotlivých orgánů

Pojem úřad se běžně používá jako označení státní instituce veřejné správy. „Nejčastější je užívání slova úřad v institucionálním pojetí, kdy znamená, že správní úřad je organizační jednotkou zřízenou zákonem, navenek ohraničenou a vystupující na veřejnosti prostřednictvím svých orgánů jako nositelů samostatného rozhodování v rozsahu působnosti a pravomoci řadu stanovené zákonem.“ (10 str. 73)

Hovoříme-li o konkrétním úřadě v obci, který zde zabezpečuje veřejnou správu, jedná se o obecní úřad. Obecní úřad je instituce veřejné správy, která působí v dané obci a má stanoven správní obvod.

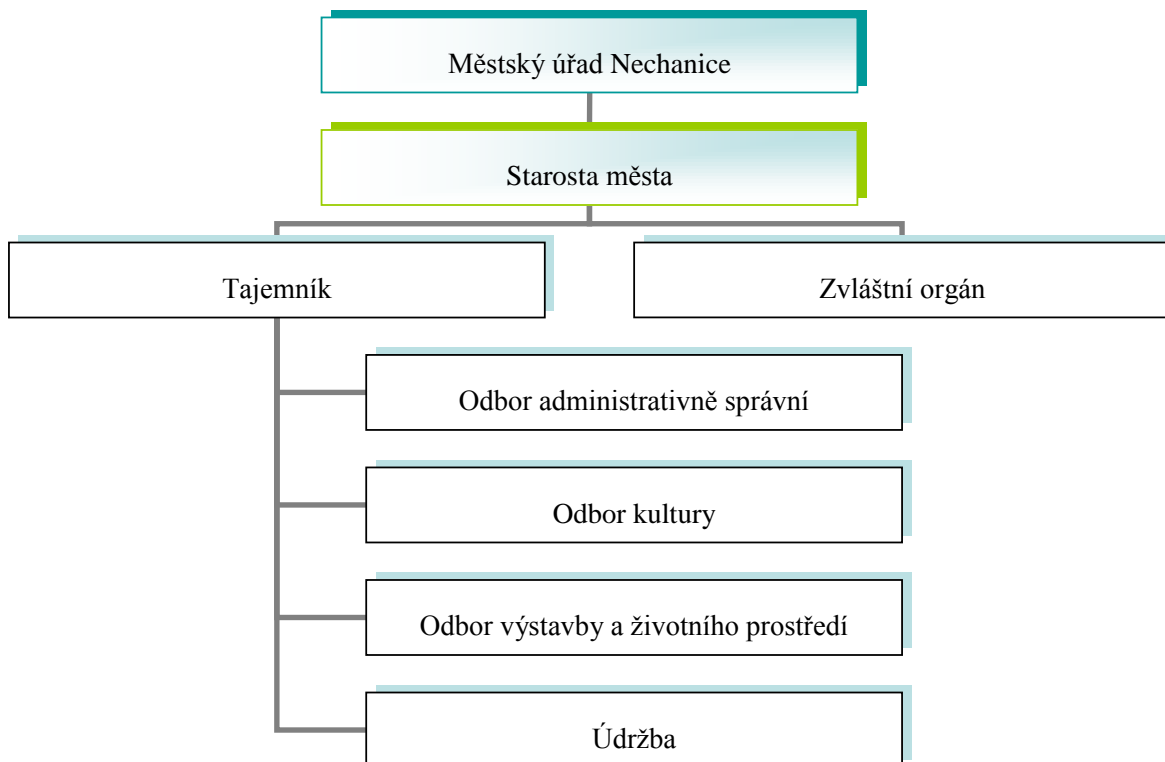
V oblasti samostatné působnosti plní úkoly zadané mu zastupitelstvem nebo radou města; pomáhá výborům a komisím v jejich činnosti. Všechny vyhotovené písemnosti týkající se samostatné působnosti obce se v záhlaví označují uvedením slova „obec“ („město“, „statutární město“, „městský obvod“, „městská část“) a názvem obce, města, městského obvodu nebo městské části s uvedením orgánu, který písemnost vyhotovil. (11 str. 71)

V oblasti přenesené působnosti vykonává státní správu s výjimkou věcí, které patří do působnosti zastupitelstva, rady nebo zvláštních orgánů obce, případně komisí. Všechny vyhotovené písemnosti týkající se přenesené působnosti obce, výjimkou s nařízením obce, se v záhlaví označují slovy „Obecní úřad“ („Městský úřad“, „Magistrát města“, „Úřad městyse“, „Úřad městského obvodu“, „Úřad městského obvodu“) s uvedením názvu obce, města, městského obvodu nebo části a odboru, který písemnost vyhotovil. (11 str. 71)

3.1 Struktura Městského úřadu Nechanice

Obecní úřad tvoří starosta, místostarostové, tajemník obecního úřadu a zaměstnanci obce zařazení do obecního úřadu. V čele obecního úřadu je starosta. Obecní úřad se může členit na odbory a oddělení podle rozhodnutí rady obce. (7 str. 103)

Strukturu Městského úřadu Nechanice graficky zobrazuje obrázek 4.



Obrázek 4: Struktura Městskeho úřadu Nechanice
Zdroj: vlastní zpracování

3.1.1 Tajemník městskeho úřadu

„Funkce tajemníka obecního úřadu je vždy zřizována v obcích, v nichž působí pověřený obecní úřad.“ (11 str. 71) Tajemníka jmenuje či odvolává starosta s předchozím souhlasem ředitele krajskeho úřadu. Plat tajemníka je též stanoven starostou podle předpisů o platu zaměstnanců veřejné správy. Tajemník se zodpovídá starostovi, který vůči němu stojí v postavení zaměstnavatele. Zajišťuje úkoly v přenesené působnosti s výjimkou věcí svěřených radě nebo zvláštnímu orgánu obce, plní úkoly, které mu uloží zastupitelstvo, rada či starosta a kontroluje organizační složky města. Tajemník je vůči zaměstnancům v pozici zaměstnavatele, přičemž stanoví platy zaměstnanců městskeho úřadu podle zvláštních předpisů.

3.1.2 Zaměstnanci městskeho úřadu

Zaměstnanci obecního úřadu vykonávající činnosti stanovené prováděcím právním předpisem se musí prokazovat zvláštní odbornou způsobilostí, již se rozumí znalosti právních předpisů upravujících příslušný okruh činností, znalost základů veřejné správy, znalost zákonů upravujících působnost orgánů územní samosprávy a územních správních úřadů; provádění zkoušek zvláštní odborné způsobilosti zabezpečuje Ministerstvo vnitra. (11 str. 71)

Městský úřad Nechanice má celkem 16 zaměstnanců včetně tajemníka městského úřadu. Tři zaměstnanci pracují na Odboru kultury, tři zaměstnanci na Odboru výstavby a životního prostředí, pět zaměstnanců na Odboru administrativně správním, jeden zaměstnanec pracuje na Zvláštním orgánu a tři zaměstnanci se starají o údržbu.

3.1.3 Zvláštní orgán

Město Nechanice má svůj zvláštní orgán, který organizuje činnost jednotky požární ochrany - JPO II. Sdružení dobrovolných hasičů Nechanice, kontroluje místní vyhlášky a zabezpečuje činnosti na úseku civilní ochrany a krizového řízení pro obyvatele města.

3.2 Činnost odborů

3.2.1 Odbor administrativně správní

Odbor administrativně-správní má na starosti účetnictví obce, mzdovou agendu městského úřadu a spravuje daně a poplatky. Mezi nejdůležitější činnosti patří vytváření rozpočtu včetně jeho rozboru. Z oblasti majetkových vztahů spravuje a ochraňuje obecní majetek, stará se o pronájem nemovitostí a má na starosti úsek bytového hospodářství a nebytových prostor města. Tento odbor dále řídí podřízené organizace, sestavuje statistiku, kontroluje činnost úřadu a zajišťuje styk s bankou.

Z hlediska činnosti veřejné správy má odbor administrativně-správní na starosti úsek sociálních dávek včetně poradenství, agendu matriky, evidence obyvatel, občanství, provozuje podatelnu, provádí správu na úseku místních komunikací. Odbor zajišťuje po administrativní stránce schůze rady města a zasedání zastupitelstva města. Vzhledem k tomu, že jsou Nechanice přístupovým místem Czech POINT, vydávání ověřených výstupů z rejstříku trestů, obchodního rejstříku, živnostenského rejstříku a katastru nemovitostí má za úkol právě tento odbor.

3.2.2 Odbor kultury

Odbor kultury zajišťuje veškeré kulturní akce pořádané obcí a provoz kulturního domu Nechanice. V neposlední řadě také vydává měsíčně Nechanický zpravodaj, který vychází již přes deset let.

3.2.3 Odbor výstavby a životního prostředí

Stavební úřad zajišťuje výkon státní správy v přenesené působnosti v pravomoci obecního stavebního úřadu podle stavebního zákona. (12)

Odbor výstavby a životního prostředí má na starosti územní a stavební řízení. V rámci stavebního řízení vykonává státní stavební dohled, vydává kolaudační rozhodnutí, povolení staveb a ohlašovací práce. Dále povoluje umístění reklamních zařízení. Do jeho agendy patří též ochrana přírody, ochrana vod a ovzduší a ochrana zemědělského půdního fondu. Stará se o odpadové hospodářství obce a kontroluje plnění vyhlášek zastupitelstva města na úseku ochrany přírody a vyhlášek o odpadech. V neposlední řadě vydává ověřené výstupy z katastru nemovitostí pomocí serveru Czech POINT.

Správní obvod stavebního úřadu Nechanice zahrnuje tyto obce včetně jejich místních částí Boharyně (místní části Homyle, Trnava, Zvíkov, Budín), Dolní Přím (místní části Horní Přím, Jehlice, Nový Přím, Probluz), Hrádek, Kunčice, Lodín (místní část Janatov), Mžany (místní části Dub, Stračovská Lhota), Pšánky, Puchovice, Stračov (místní část Klenice) a Nechanice (místní části Lubno, Nerošov, Staré Nechanice, Sobětuš, Suchá, Tůně). Vymezíme-li správní obvod stavebního úřadu Nechanice pomocí katastrálního území, jedná se o: Boharyně, Dolní Přím, Dub u Mžan, Horní Přím, Hrádek u Nechanic, Klenice, Kunčice u Nechanic, Lodín, Lubno u Nechanic, Mžany, Nechanice, Nerošov, Probluz, Pšánky, Puchovice, Sobětuš, Staré Nechanice, Stračov, Stračovská Lhota, Suchá u Nechanic, Trnava, Tůně u Nechanic, Zvíkov nad Bystřicí.

4 Vnější vztahy obce – mikroregion Nechanicko, partnerská města

Vnějšími vztahy obce rozumíme vztahy obce s jinými obcemi v České republice i v zahraničí a spolupráci s jinými ekonomickými subjekty. Jelikož město Nechanice leží zhruba v polovině cesty mezi Hradcem Králové a Novým Bydžovem, vytváří pro okolní obce přirozenou spádovou oblast. Již v minulosti se staly střediskem pro okolní obce, jak to dokládá například existence okresního úřadu po roce 1849. I dnes jsou Nechanice středem dění pro okolní obce, což dokládá vznik mikroregionu Nechanicko. V posledních letech město navázalo kontakt i s partnerskou obcí v Polsku a staly se sídlem obecně prospěšné společnosti Hradecký venkov. V roce 2009 se město stalo zakládajícím členem společnosti Jana Křtitele Vaňhala.

4.1 Mikroregion Nechanicko

Mikroregion Nechanicko vznikl roku 2001 a Nechanice se staly jeho centrem. Ustavující schůze se konala 3. října 2001 v Pšánkách za přítomnosti šestnácti původně přihlášených obcí. Mezi původní šestnáctku patřily obce Dohalice, Hněvčoves, Hrádek, Kunčice, Lodín, Mokrovousy, Mžany, Nechanice, Pšánky, Radíkovice, Radostov, Sadová, Sovětice, Stračov, Těchlovice a Třesovice. Do čela byla zvolena pětičlenná správní rada složená ze starostů obcí Mokrovousy, Sadová, Těchlovice, Kunčice a Pšánky. Dále byla zvolena tříčlenná revizní komise, kde byli starostové obcí Nechanice, Hrádek a Třesovice. Vrcholným orgánem ovšem se stala valná hromada, v jejíž pravomoci je rozhodování o všech základních otázkách jako je např. přijímání nových členů, volba výkonných orgánů či schvalování roční závěrky hospodaření. Dodatečně potom přistoupily obce Puchlovice, Dolní Přím, Boharyně a jako poslední Stěžery. V současné době má mikroregion 20 obcí, což čítá zhruba 8900 obyvatel.

Právě tyto všechny vesnice tvořily v minulosti školní újezd nechanické měšťanské školy, což dostatečně prokazuje jejich přirozenou spádovost do centra mikroregionu. Toto konstatování dokazuje, že každý mikroregion má tvořit územně celistvý soubor sídel společně s přirozeným centrem, jež zajišťuje vyšší funkce. V případě Nechanic to je výkon některých přenesených působností státní správy. (3 str. 183)

V lednu 2002 uzavřel mikroregion právní akt ohledně získání právní subjektivity. Roční příspěvek byl stanoven na 40 Kč za každého občana v členských obcích včetně jejich místních částí.

Mikroregion Nechanicko sousedí na jihu s mikroregionem Urbanická brázda, na východě s mikroregionem obcí památkové zóny 1866, na západě s mikroregionem novobydžovsko a na severu s mikroregionem Podchlumí.

Kromě zajímavých přírodních lokalit, památek technických či lidového stavitelství, nabízí mikroregion také památné stromy, odpočinek v altánkách či v několika restauracích. „Mikroregionem vede Naučná stezka „Bitva u Hradce Králové 3. 7. 1866 – jižní křídlo“.,, (13)

4.1.1 Oblasti spolupráce

V roce 2002 byla zpracována SWOT analýza, na jejímž základě byl stanoven strategický cíl rozvoje mikroregionu – vytvoření stabilizovaného venkovského území s vyváženým produktivním zemědělstvím v ekologicky kvalitní krajině s vazbami na blízké i vzdálenější okolí. Pro dosažení tohoto cíle byly stanoveny čtyři priority:

1. Stabilizace a rozvoj multifunkčního zemědělství, péče o krajinu a kulturní hodnoty mikroregionu,
2. Rozvoj podnikání a tvorba pracovních příležitostí,
3. Obnova a rozvoj infrastruktury, vybavenosti a technické obslužnosti,
4. Rozvoj občanské společnosti, posílení společenského života, vzdělání, sportu, kultury, sociálního zázemí a soudržnosti.

Každý rok mikroregion realizuje plánované projekty, které byly podpořeny různými dotacemi, nejčastěji z grantů Královéhradeckého kraje a z Programu obnovy venkova. Dále připravuje nové projekty svazu obcí a připravuje také žádosti o dotace na další rok. V rámci mikroregionu Nechanice je realizován projekt podporující obnovu veřejných prostranství, sportovišť a hasičských zbrojnic v Mikroregionu Nechanicko. Díky tomuto projektu byla v roce 2006 opravena požární zbrojnice v Nechanicích, provedeny parkové úpravy v Mokrovousích, instalovány odpadkové koše se sáčky na psí exkrementy v Nechanicích, vybudováno „hřbitovní parkoviště“ v Dohalicích a spousta dalších veřejně prospěšných úprav.

Dalším projektem, který si zaslouží zmínění, je vybavení mikroregionu základní technikou pro údržbu veřejných prostranství. Technika je v majetku mikroregionu a je zapůjčována členskými obcemi, které jsou zapojené v tomto projektu. Nejvíce se ovšem hovoří o projektu „Bezdrátový internet a návazné služby veřejnosti v Mikroregionu

Nechanicko“, jehož celkové náklady přesáhly 9 mil. Kč. „V rámci projektu byly vybudovány přípojné body k internetu, zřízeno 25 zcela nových veřejně přístupných míst k internetu a 6 stávajících míst bylo zmodernizováno a posíleno. Dále byly instalovány kvalitní počítače, multifunkční zařízení, tiskárny, kopírky, scannery, kiosky a vybudována regionální síť bezdrátového rozhlasu VISO (Varovného a informačního systému obyvatelstva).“ (14)

4.1.2 Výhody a nevýhody

Vstup do mikroregionu Nechanicko byl jednoznačně pro Nechanice přínosem. Každá obec má možnost v rámci stanovených priorit přijít s vlastním projektem, který povede k naplnění vize rozvoje regionu. I město Nechanice se již účastnilo několika projektů, mezi ty významné můžeme zařadit zřízení bezdrátového rozhlasu, modernizace veřejného internetu ve Štolbově městské knihovně. Od roku 2008 se na území mikroregionu vyznačilo několik cyklotras a i v roce 2009 mikroregion hodlá pokračovat v této činnosti. Jedna z již vyznačených cyklotras vede i přes Nechanice a většinu místních částí.

Mikroregion je přínosný zejména pro malé obce, které nemají zkušenosti a většinou ani technické, personální a finanční možnosti žádat o dotaci, která by byla podložena kvalitním projektem, což je základní kámen úspěchu. Mikroregion Nechanice poskytuje individuální poradenství obcím svazku, a to jak osobní, tak i telefonické konzultace.

4.2 Partnerská města

Město Nechanice nemělo až do letošního roku žádnou partnerskou obec. Když ovšem na začátku roku 2008 ZŠ a MŠ Nechanice projednávala partnerskou spolupráci se školním zařízením polské obce Tvzebiechów, projevila samospráva této obce velký zájem vstoupit do partnerství s městem Nechanice. I město Nechanice se začalo zajímat o partnerskou spolupráci s touto i jinými obcemi. Výsledkem bylo navázání kontaktu s polskou obcí Czarny Bór, jelikož s obcí Tvzebiechów již spolupráci navázala základní škola. Cílem projektu základní školy je vzájemné poznávání žáků obou škol, odlišného školního prostředí i kultury.

4.2.1 Vznik a historie spolupráce

V červnu roku 2008 připravovala rada města Nechanice návrh smlouvy pro vzájemnou spolupráci, s obcí Czarny Bór. Dne 19. ledna 2009 byla na Městském úřadu v Nechanicích podepsána Dohoda o partnerské spolupráci mezi těmito obcemi. Podepsání

předcházela setkání s představiteli obce, kde se projednávaly podmínky uzavření rámcové smlouvy o spolupráci obcí a oblasti spolupráce. Přeshraniční spolupráci lze spolufinancovat v rámci Fondu mikroprojektů v Euroregionu Glacensis. Město Nechanice se zúčastnilo Operačního programu příhraniční spolupráce 2007-2013 Česká republika – Polská republika projektem „Poznejme se česko-polská kulturně vzdělávací setkání“. Na začátku měsíce února 2009 byla žádost města kladně posouzena a městu byla poskytnuta dotace ve výši 12 548,55 EUR, což představuje 85% oprávněných nákladů. Na základě této skutečnosti se spolupráce realizovala podepsáním již zmíněné Dohody o partnerské spolupráci.

4.2.2 Oblasti partnerské spolupráce

Hlavním pilířem spolupráce obcí bude přiblížení dětem ve věku 6 až 18 let historii, kulturu i jazyk druhé obce a uskutečnění různých společenských, sportovních a kulturních setkání. Oblasti spolupráce jsou čtyři: poznej jazyk partnera, poznej historii partnera, poznej kulturu partnera a propojení volnočasových zájmů obou partnerů realizací kulturních akcí. Termín realizace této spolupráce je březen 2009 až květen 2010.

Město Nechanice uskuteční 4 autobusové zájezdy do obce Czarny Bór za účelem seznámení s historií polského partnera a také setkání, jejichž náplní budou kulturní, sportovní a zájmové činnosti dětí. Budou pořádána např. sportovní soutěže, taneční soutěže, představení místních tradic či výstava fotografických a výtvarných prací dětí.

4.2.3 Výhody a nevýhody partnerské spolupráce

Výhodou této spolupráce je poznání partnerské obce, její kultury a tradic. Zároveň by mělo dojít k výměně zkušeností u školní mládeže a může dojít i k výměně pedagogických zkušeností. Velkou výhodou je též větší možnost získat finanční dotaci z fondů EU za účelem financování akcí v rámci partnerské spolupráce.

Nevýhodou může být navýšení výdajů o potřebné náklady na různé společné akce. Zvýšení výdajů přinese i uznaná přijatá dotace, neboť většina dotačních programů poskytuje pouze určité maximální procento oprávněných nákladů a zbytek si obec musí zajistit svými prostředky sama.

4.3 MAS, o.p.s.

V roce 2007 se Nechanice staly sídlem obecně prospěšné společnosti Hradecký venkov, kterou založily svazky obcí Nechanicko, obce památkové zóny 1866 a Urbanická brázda. Podnětem k založení bylo zjištění, že s největší pravděpodobností pro místní akční

skupiny v letech 2007-2013 se naskytne daleko více možností čerpání financí z evropských fondů, než tomu bylo v předcházejícím období. Smlouva o založení byla podepsána 3. 5. 2007 na Městském úřadě Nechanice. Správní rada Hradeckého venkova, o.p.s. založila ještě územní pracoviště MAS, tedy místní akční skupina (lépe řečeno skupina pro místní akce). Později se k těmto třem svazkům připojil svazek obcí Hustířanka.

Místní akční skupina je společenství lidí, obcí, firem a neziskových organizací, které mají společný cíl, a to rozvoj vymezeného regionu. Místní akční skupina je právním subjektem, tudíž je nyní možným žadatelem a poté příjemce finanční podpory např. z programu LEADER, který je určen k financování projektů místních subjektů ve venkovských oblastech. MAS pracuje především na principu partnerství mezi veřejným a neveřejným sektorem. Přínosem je i pestrost složení MAS z pohledu různých zájmů a profesí.

4.3.1 Oblasti spolupráce

Hlavním předmětem činnosti je koordinace rozvoje regionů, zajišťování poradenské činnosti a vzdělávání, komunikace s orgány státní správy a samosprávy při spolupráci na rozvoji regionů a vyhledávání dalších finančních zdrojů na rozvoji regionů.

„MAS má k prosinci 2007 vypracován a schválen rozvojový dokument – Strategický plán Leader MAS Hradecký venkov na období 2007-2013, který obsahuje dohodu členů MAS na tom co, jak, kdy, s kým a za kolik se bude v regionu realizovat.“ (15) „Další rozvoj regionu bude směřovat k naplnění naší společné vize: „Hradecký venkov - prosperující venkovská oblast v ekologicky vyvážené krajině poskytující kvalitní podmínky pro rekreaci a život současné i budoucí generace.“ (15) Analytická část strategického plánu leader byla zpracována expertní metodou a SWOT a strategická část komunitní metodou. 17. prosince 2007 byla odevzdána na Státní zemědělský intervenční fond Žádost o realizaci Strategického plánu Leader MAS Hradecký venkov.

4.3.2 Výhody spolupráce

Zatím se příliš výhod existence této obecně prospěšné společnosti neprojevovalo, neboť se jedná o mladou společnost, která zatím zejména monitoruje situaci v regionu. Dosavadní výhody činností v rámci této spolupráce dopadají přímo na obyvatele. Například v loňském roce Hradecký venkov o.p.s. pořádal počítačový kurz „Osvojujeme si Power point“. Školení bylo zdarma a probíhalo na Základní škole v Libčanech a pro velký zájem i na Základní škole v Nechanicích.

4.4 Společnost Jana Křtitele Vaňhala

Dne 26. 11. 2008 schválilo zastupitelstvo vstup města Nechanice jako zakládajícího člena do společnosti Johanna Baptista Wanhala (u nás známého jako Jana Křtitele Vaňhala). Předmětem činnosti této společnosti bude propagace hudebního díla skladatele J.K. Vaňhala nejen v České republice, ale i po Evropě a celém světě. Účast ve společnosti přislíbilo několik významných hudebních osobností z Čech, Evropy, ale i např. z Nového Zélandu. Město doufá, že vstup do této společnosti přispěje k propagaci a zvýšení prestiže Nechanice. Město bude ve společnosti působit spíše společensky a organizačně v případě přípravy koncertů.

5 Vliv veřejné správy na obec Nechanice v jednotlivých oblastech jejího rozvoje

Město Nechanice zaznamenalo velký rozvoj v minulosti zejména za první republiky, kdy se rozvíjela péče o vzhled města, rozvíjel se kulturní a sportovní život. V posledních letech se ovšem město začíná opět rozvíjet – plánuje se prodej stavebních pozemků z majetku města, opravují se budovy, které slouží veřejnosti, rozvíjí se drobné a střední podnikání, město obnovuje kulturní život a mnoho dalších drobných pokroků, které pomalu, ale jistě přispívají k rozvoji města.

Každá obec může rozvoj na svém území určitým způsobem ovlivňovat, případně regulovat. K tomu jí slouží nástroje, které podrobněji popisují v kapitole 5.1. Cílem těchto nástrojů je rozvíjet obec v reálném čase, tedy používat právě dostupné finanční prostředky a možnosti, ale umožňuje obci mít dlouhodobou vizi, ke které bude směřovat.

5.1 Nástroje veřejné správy

„Základním nástrojem, který umožňuje koordinovat a řídit rozvojové aktivity na území obce, je Strategický plán rozvoje obce.“ (16 str. 17) Další nástroje, kterými obec může ovlivnit svůj rozvoj, můžeme rozdělit do tří skupin, jak naznačuje obrázek 5. Do první skupiny patří obecně závazné vyhlášky a nařízení obce, kterými obec může upravit chování subjektů, které se nacházejí na území obce a ovlivnit jejich vztahy. Druhou skupinou jsou nástroje územního plánování a cenová mapa staveních pozemků a třetí skupinu zahrnují nástroje finančního řízení na úrovni obce.



Obrázek 5: Nástroje pro rozvoj obce
Zdroj: vlastní zpracování

5.1.1 Strategické plánování

Cílem strategického plánu je vymezit základní priority rozvoje města. Důvodem je rozdělení omezených finančních prostředků tak, aby byly efektivně využity pro cílený rozvoj města. Strategický plán je vytvářen jako dlouhodobý výhled do budoucnosti. Může se také jednat o způsob, jak zapojit soukromý sektor do rozvoje obce.

Město Nechanice se v roce 2007 rozhodlo, že zpracuje strategický plán. Cílem bylo vytvořit plán pro rozvoj města včetně jeho místních částí a ujasnit si priority při získání mimorozpočtových prostředků k financování rozvoje. Iniciátorem plánování byla Rada města v čele se současným starostou. Jako způsob zpracování plánu byla zvolena komunitní metoda, tedy za účasti veřejnosti. Zpracovatelem plánu bylo na základě nabídky Centra rozvoje Česká Skalice, občanské sdružení.

„S iniciátory bylo v prvním kroku vytipováno několik občanů, podnikatelů, zástupců neziskových organizací, spolků, úředníků i zastupitelů, kteří byli osloveni a vyzváni k účasti na přípravné pracovní schůzce. Na této schůzce byla ustavena pracovní skupina.“ (17 str. 2) Po první schůzce v říjnu 2007 se počet členů pracovní skupiny ustálil okolo 8-10 osob. Tato pracovní skupina se sešla v průběhu sestavování plánu celkem šestkrát, přičemž bylo dohodnuto, že se pracovní skupina bude scházet třikrát do roka s účelem kontroly realizace strategického plánu, případně jeho aktualizaci. V rámci druhé schůzky pracovní skupiny byla zpracována SWOT analýza, ze které byly určeny limity a možnosti plánování.

Pracovní skupina se celkem třikrát sešla s veřejností. Při prvním setkání s veřejností v listopadu 2007 byla veřejnost seznámena s procesem strategického plánování. Zúčastnilo se jí asi 80 občanů, což předčilo i ta nejnadějnější očekávání. V prvním kroku se všichni občané ohlédli za tím, co se v minulých letech v Nechanicích podařilo. V dalším kroku účastníci vytvořili vizi, jak by mělo město Nechanice a jeho místní části vypadat v roce 2020. Tato vize byla formulována pod názvem Nechanice 2020 – svébytné město s možností aktivního odpočinku, kulturního a sportovního vyžití, s dostupnými službami s pracovními příležitostmi ve službách a kvalitním školstvím.

V průběhu druhého setkání s veřejností byly předběžně určeny tematické okruhy, ze kterých se na konci vytvořily tzv. strategické priority. Každá priorita má definovány své specifické cíle a pořadí naléhavosti. Vše bylo řádně prodiskutováno na druhém setkání

a znovu poté na třetím setkání v lednu 2008. Výsledkem bylo určení těchto priorit a jejich specifických cílů:

1. Péče o veřejná prostranství,
 - a. obnova komunikací,
 - b. úpravy veřejných prostranství.
2. Obnova a rozvoj občanské vybavenosti a služeb,
 - a. globální rozvoj,
 - b. sociální a zdravotní služby,
 - c. kultura,
 - d. obchod,
 - e. sport.
3. Podpora školství,
 - a. mateřská škola,
 - b. základní škola.
4. Rozvoj služeb a cestovního ruchu,
 - a. prezentace Nechanic, místních částí a jejich aktivit,
 - b. turistické trasy
 - c. úpravy okolí
 - d. služby cestovního ruchu.

Následně byl zpracován harmonogram realizace aktivit a určení odpovědnosti, což proběhlo ve dvou krocích. „V prvním kroku se zabývala pracovní skupina položkami, kde lze očekávat aktivní spoluúčast veřejnosti (občanů, spolků apod.) na realizaci, přičemž některé aktivity získaly svého konkrétního garanta. V druhém kroku byly starostou města a tajemníkem plánovány ty aktivity, jejichž realizace z větší míry či zcela náleží do kompetence Městského úřadu a zastupitelů či Rady města.“ (17 str. 7)

Konečný strategický plán byl schválen v lednu 2008. Od té doby se město začalo podle něj rozvíjet – byly započaty práce na opravě ulice Paleckého a Na Tvrzi včetně opravy chodníků, výstavba cyklostezky Nechanice – Lubno, vybudování kanalizace ve Starých Nechanicích, úprava hřbitova v Nechanicích a rozšíření kapacity mateřské školky. Mezi již dokončené práce patří modernizace budovy Rašínovy Základní školy Nechanice.

5.1.2 Nástroje finančního řízení - rozpočet, rozpočtový výhled

Jakýkoliv rozvoj obce by byl nemyslitelný, kdyby obec neměla dostatek finančních prostředků. Pro finanční řízení obce se využívá rozpočet obce a rozpočtový výhled obce. Tyto nástroje slouží k tomu, aby byly realizovány jednotlivé činnosti obce a byly jim přiděleny odpovídající finanční prostředky na jejich uskutečnění. Jde vlastně o prostředek, jak naplnit cíle a priority obce stanovené např. ve strategickém plánu.

Základem dlouhodobého plánování je rozpočtový výhled obce, který se sestavuje na období 2 – 5 let. Město Nechanice v roce 2007 schválilo Rozpočtový výhled na období 2009 – 2011, tedy 3 roky. Rozpočtový výhled je sestaven jako vyrovnaný a celková částka se pohybuje okolo 25 mil. Kč, což je zhruba částka, která odpovídá výši schválených rozpočtů za poslední tři roky. V rozpočtovém výhledu jsou přiděleny jednotlivé částky určitým prioritám, např. na opravu chodníků či na obnovu památek.

Rozpočet obce je sestavován na jeden kalendářní rok a jedná se vlastně o krátkodobý nástroj plánování. Je podrobnější než rozpočtový výhled, což umožňuje viditelnější plánování aktivit na daný rok. Velikost rozpočtu obce závisí na mnoha faktorech, nejvíce však na počtu obyvatel a v dnešní době i na schopnosti obce získat dotace. Počet trvale přihlášených obyvatel má vliv zejména na rozpočtové určení daní pro danou obec. Zastupitelstvo města Nechanice schválilo na rok 2009 vyrovnaný rozpočet ve výši 37 015 800 Kč. Tato výše, která je poněkud neobvyklá, přihlédneme-li keschváleným rozpočtům v minulých letech, je dána zejména plánovaným prodejem pozemků v Nechanicích a Starých Nechanicích a prodejem nemovitosti ve vlastnictví obce. Plánované zvýšení příjmů umožnilo navýšit i výdaje o opravu chodníků v Palackého ulici, výstavbu stezky pro pěší a cyklisty a také výstavbu kanalizace ve Starých Nechanicích.

5.1.3 Územní plánování

„Územní plán je základní normou, ovlivňující rozvoj daného území. Pro Lubno, Nechanice a Staré Nechanice byl územní plán po pětileté přípravě schválen v únoru 1997 na období do roku 2010, první změna tohoto plánu byla městským zastupitelstvem schválena již v červnu 1998.“ (18 str. 1) Celkem byl tento územní plán změněn čtyřikrát. Cenovou mapu pozemků město Nechanice nemá.

Územní plán obce je nástrojem, kterým lze cíleně rozvíjet území, usměrnit změny využívání území. Zpracování nového územního plánu je dlouhodobou záležitostí – trvá

zhruba 2 roky. Z hlediska strategie dalšího rozvoje města je územní plán velice závažný dokument, který na mnoho let ovlivní další vývoj a rozvoj Nechanic.

V září roku 2008 zastupitelstvo města vybralo zhotovitele nového Územního plánu města Nechanice včetně jeho místních částí. Zhotovitel společně s útvarem hlavního architekta magistrátu města Hradec Králové jako zpracovatelem územního plánu zajišťoval analytické podklady pro dané území potřebné k návrhu zadání nového územního plánu. V únoru 2009 proběhlo seznámení občanů s obecným návrhem zadání územního plánu.

5.2 Rozvoj města

Rozvoj města Nechanice v posledních pěti letech ovlivnila možnost získávat dotace z mimorozpočtových zdrojů. Většina finančně náročných investičních akcí, které rozvíjí město, by nebylo možno uskutečnit bez zajištění větší části financování akcí z mimorozpočtových zdrojů. Město Nechanice se velmi aktivně zapojilo při získávání dotací z Evropské unie v rámci regionální politiky na období 2007 – 2013. Žádosti o dotace na investiční akce, které v současné době probíhají, byly podloženy projekty, které zpracovalo zastupitelstvo v minulém volebním období (2002 – 2006). O realizaci projektů, které zpracovává město v současné době, bude rozhodovat nově zvolené zastupitelstvo v roce 2010.

Vzhledem k tomu, že většina dotací je podmíněna spoluúčastí obce, je nutné, aby obec zabezpečit i toto dofinancování. Město Nechanice řeší dofinancování formou úvěrů, což ovšem přináší nemilou skutečnost – zadlužení města. Na druhou stranu je vhodná doba pro podávání žádostí o dotace, neboť bez dotací by nebylo možné realizovat tolik finančně nákladných investičních akcí. Bez dotací by bylo možné uskutečnit zhruba jednu větší investiční akci za tři nebo čtyři roky.

Projektové dokumentace jsou nezbytným podkladem pro žádosti, které město předloží za účelem získání finančních prostředků z mimorozpočtových zdrojů města. Všechny plánované investice jsou omezovány finančními prostředky města. Již vlastní zpracování projektové dokumentace přináší městu finanční výdaje, ale nevytváří to nárok na získání případné dotace. Pokud by město bylo při žádosti o dotaci úspěšné, je nutné, aby příslušnou akci spolufinancovalo. Zastupitelstvo města má tedy nelehký úkol, a to rozhodnout, která investiční akce bude upřednostněna s ohledem na finanční možnosti města.

5.2.1 Územní rozvoj města

Jak již bylo napsáno v kapitole 5.1.3, město Nechanice na konci roku 2008 zadalo nové zhotovení územního plánu, který vlastně určuje vývoj a rozvoj města včetně jeho místních částí. Každé využití území města musí být v souladu s územním a regulačním plánem. Regulační plán, který město v současné době má, zanikne po přijetí nového územního plánu.

Město Nechanice v současné době připravuje v souladu s územním a regulačním plánem výstavbu technické a dopravní infrastruktury v lokalitě „U hřbitova“ v Nechanicích a dále v lokalitě „U bytovek“ v místní části Staré Nechanice. Za tímto účelem v roce 2007 město odkoupilo pozemky v lokalitě „U hřbitova“, kde bude umožněna výstavba až 30rodinných domků. Práce na výstavbě infrastruktury začnou v průběhu první poloviny roku 2009 a současně s nimi budou prodávány i stavební pozemky ve vlastnictví města. Tím by obě tyto akce měly být samofinancovatelné, tedy náklady na infrastrukturu se promítnou do prodejní ceny pozemků. Prodej stavebních pozemků umožní přistěhování obyvatel do města, což se v budoucnu projeví na rozpočtu města. Příjmová část by měla vzrůst díky rozpočtovému určení daní. Na druhou stranu více obyvatel může znamenat i větší tlak na rozvoj města.

5.2.2 Rozvoj inženýrských sítí

Vybudování inženýrských sítí, tedy vodovod, kanalizace, plynovod a pochopitelně čistírna odpadních vod, zvyšuje úroveň města a kvalitu života zdejších obyvatel. Město Nechanice včetně všech místních částí je plně elektrifikováno a plynofikována a všechny obce jsou napojeny i na vodovod.

Město Nechanice má čistírnu odpadních vod od roku 2004, kdy byla její stavba dokončena. Kanalizaci pro splaškovou vodu mají Nechanice a místní část Lubno a v současné době probíhá budování kanalizace ve Starých Nechanicích (viz. níže). V roce 2009 dochází k závěrečným pracím na kanalizaci pro dešťovou vodu v místní části Tůně. Ve všech ostatních místních částech Nechanic jsou kanalizace pro dešťovou vodu z poloviny 20. století.

Jelikož i ve Starých Nechanicích kanalizace dešťové vody je, bude tato původní sloužit i nadále pro odvod dešťové vody a nově vybudovaná kanalizace, která bude napojena na čistírnu odpadních vod, bude pro oddílnou splaškovou vodu. Projektová dokumentace k vybudování kanalizace ve Starých Nechanicích a její napojení na čistírnu

odpadních vod Nechanice byla vyhotovena v roce 2005. Celkové náklady se předpokládají cca 34 mil. Kč. Město obdrželo na tuto akci dotaci od Ministerstva zemědělství ČR ve výši 45% oprávněných investičních nákladů. Práce započaly v říjnu 2008. Konečný termín prací ze strany poskytovatele dotace je stanoven na 31. 10. 2010, ovšem město předpokládá dokončení všech prací do konce října 2009.

5.2.3 Rozvoj veřejných komunikací a prostranství

Nechanice by nemohly být důstojným městem bez odpovídající kvality pozemních komunikací a upraveného veřejného prostředí. Město má na starosti místní komunikace, které udržuje v zimním i letním období. V posledních letech se některé vozovky dočkaly kompletních rekonstrukcí. Jednalo se zejména o silnici II/324 v úseku Lubno – Nechanice, kde práce probíhaly na dvou úsecích. Ačkoliv samotné práce na rekonstrukci přinesly omezení nejen dopravy, ale i jisté omezení pro občany žijících v blízkosti této komunikace, jistě výsledek přispěl ke spokojenosti obyvatel a zvýšil i úroveň města.

V letech 2003 a 2004 byla provedena rekonstrukce silnice II/324 na prvním úseku v místní části Lubno. Mimo nové vozovky byla vybudována kanalizace, která se napojila na čistírnu odpadních vod v Nechanicích, chodníky a přechody pro chodce.

V roce 2006 Správa a údržba silnic Královéhradeckého kraje zahájila práce na projektové dokumentaci rekonstrukce silnice II/324 v úseku Lubno – Nechanice až po křižovatku ulic Havlíčkova a Pražská včetně Husova náměstí. Tato rekonstrukce navazuje na rekonstrukci této silnice v úseku obce Lubno. Technický stav vozovky mezi Nechanice a Lubnem včetně ulice Palackého se v posledních letech výrazně zhoršoval a její rekonstrukce již byla velmi nutná. Zároveň s rekonstrukcí této silnice bude město realizovat rekonstrukci a komplexní úpravu chodníků a vjezdů při této silnici v Palackého ulici, kde zároveň proběhne oprava stávající kanalizace. Nové chodníky budou vybudovány až po navrhovanou stezku pro cyklisty a pěší, která zvýší bezpečnost na tomto úseku. Stezka pro cyklisty a pěší s veřejným osvětlením bude dlouhá 464 m a široká 3 m. Dále proběhnou úpravy zpevněných ploch na Husově náměstí, kde budou vybudovány parkovací místa pro 21 osobních automobilů a dalších 19 míst v blízkosti Husova náměstí. U Husova náměstí bude provedena rekonstrukce komunikace Na Tvrzi, kde dojde k vybudování pojízdného chodníku. V Palackého ulici i na Husově náměstí budou zřízeny přechody pro chodce, které budou dobře nasvětleny, stejně tak bude opraveno veřejné osvětlení při těchto komunikacích. Stavební práce začaly v polovině března 2009 a pokračují

do podzimu téhož roku. Jedná se o akci, která zasáhne tu část Nechanic, která je jedna z nejstarších a zároveň nejfrekventovanějších.

Co se týče úprav veřejného prostranství, v roce 2003 bylo upraveno Husovo náměstí, což je jedno z nejfrekventovanějších míst v Nechanicích zejména díky zdejší autobusové zastávce. Byla vybudována nová autobusová čekárna pro cestující a chodníky včetně nasvíceného přechodu u nejfrekventovanější ulice Palackého, kde do té doby přechod ani chodníky nebyly.

V roce 2005 byl vybudován přechod včetně nasvícení před Masarykovou budovou ZŠ Nechanice pro zvýšení bezpečnosti dětí. Tím byla téměř na celém úseku chodníků mezi autobusovou zastávkou na Husově náměstí a budovou školy zvýšena bezpečnost.

Výrazným přispěním na zlepšení vzhledu veřejných prostranství je i projekt Nechanická pěšinková sezona, jehož iniciátorem je ZŠ Nechanice. Jedná se o proměnu prostranství v blízkosti základní školy. V roce 2005 se škola úspěšně zapojila do programu „Škola pro udržitelný život“, který vyhlásilo středisko ekologické výchovy Sever, nadace Partnerství za podpory firmy Toyota. Škola z tohoto programu obdržela finanční příspěvek a dále za přispění města Nechanice a firmy Rekos S + D mohla upravit prostranství mezi Masarykovou budovou základní školy a budovou mateřské školy. Byly zde instalovány lavičky, pískoviště a vysázena zeleň. V roce 2007 se Základní škola opět zapojila do tohoto programu, získala finanční příspěvek a ve spolupráci s městem upravila prostranství před Masarykovou budovou. Instalovány byly lavičky, dvojlavička a zvonička – rozcestník. Samozřejmě byly vysazeny keře a stromy. V roce 2008 se škola opět úspěšně zapojila do tohoto programu a tentokrát upravila plochu vedle Rašínovy budovy základní školy. Na plochu byly instalovány lavičky a vysázeny rostliny. Na pracích se podíleli i žáci sedmé třídy základní školy. Všechna upravená prostranství jsou přístupná pro širokou veřejnost.

5.2.4 Kulturní rozvoj města

Kulturní život v Nechanicích je, byl a také bude velmi bohatý. V minulosti zde působil například divadelní spolek a Nechanice byly známé jako město hudebníků. I v dnešní době Nechanice hudbu podporují, a to zejména u mladších dětí, neboť zde při Kulturním domě v Nechanicích působí dvě umělecké školy z Nového Bydžova a Hořic. Již několik let v Nechanicích zpívá ženský komorní sbor Cantus Feminae Nechanice, který v roce 2008 získal na mezinárodní soutěži v řeckém Prevezu bronzovou medaili.

Každoročně se také v Nechanicích koná setkání pěveckých komorních sborů Festiválek komorních sborů. V roce 2008 pořadatelé zaznamenali rekordní zájem sborů – celkem se jich přihlásilo 18.

Kulturní dům hostí každoročně několik plesů, z nichž asi nejnavštěvovanějším se stal Městský ples, který se v roce 2009 konal již po 18. Mimo plesů se v Kulturním domě odehrávají také koncerty, divadelní představení hostujících divadel, taneční kurzy, výstavy a zdravotní cvičení.

Roku 1998 se v Nechanicích konal první Rej čarodějnic, který se uchytil a od následujícího roku dostal titul tradiční. Pro děti je to večer plný zábavy, pro dospělé setkání na příjemné zábavě s hudbou.

V roce 2009 oslaví 90 let svého trvání Městská knihovna v Nechanicích, od 11. 10. 2008 přejmenovaná na Štolbovu městskou knihovnu v Nechanicích. Dr. Josef Štolba se zasloužil o velký kulturní rozmach města a tak po jeho odchodu byla po něm knihovna pojmenována. V roce 1919 vznikla Městská knihovna sloučením několika knihoven včetně Štolbovy knihovny. Knihovna na začátku roku 2009 evidovala 436 čtenářů a přes 10 tisíc knih. Ve svém obvodu obsluhuje ještě 11 vesnických knihoven jako tzv. knihovna s regionální činností. Knihovna se účastní kulturního a společenského dění ve městě, pořádá tematické akce pro žáky ZŠ v Nechanicích, výstavy z prací žáků k těmto akcím a velmi oblíbené je Pasování prvňáčků na čtenáře. Zapojuje se i do celostátních akcí, např. Týden knihoven a Noc s Andersenem. Je vybavena dvěma počítači s přístupem na internet pro veřejnost.

Nechanice jsou bohaté i na spolky. Za nejvýznamnější lze jmenovat Myslivecké sdružení „Lověna“ Nechanice, ZO Českého svazu včelařů Nechanice, Sdružení dobrovolných hasičů Nechanice či Mateřské centrum Nechanic, Český rybářský svaz Nechanice, Jezdecký oddíl Tůně, TJ Sokol Nechanice či Český zahrádkářský svaz Nechanice. Všechny tyto spolky dostávají příspěvek z rozpočtu města na konkrétní činnost či akci. V roce 2009 bude spolkům rozděleno celkem 180 tis. Kč.

5.2.5 Rozvoj sportu

V Nechanicích již přes 140 let působí TJ Sokol a v posledních letech má město zájem rozvíjet u svých občanů i sportovní činnost. Dokládá to zejména vybudování sportovního hřiště a příprava rekonstrukce fotbalového hřiště.

V roce 2003 město nechalo vypracovat projektovou dokumentaci na vybudování víceúčelového hřiště u Masarykovy budovy ZŠ Nechanice. Mezi hlavní požadavky patřila dlouhá životnost, používání za každého počasí, vybavení umělým osvětlením a také oplocení hrací plochy. Stavba proběhla v roce 2004 a celková částka dosáhla téměř 6 mil. Kč. Toto víceúčelové hřiště slouží pro sport v rámci tělesné výchovy na ZŠ Nechanice i široké veřejnosti.

V roce 2008 bylo rozhodnuto o zhotovení projektové dokumentace řešící rekonstrukci fotbalového hřiště v Nechanicích, včetně výstavby šaten a sociálního zázemí. Žádost o dotaci bude pravděpodobně podána do Regionálního operačního programu.

V Nechanicích bylo v polovině 20. století vybudováno i koupaliště, ovšem v 90. letech byl provoz koupaliště zakázán z hygienických důvodů. Od té doby betonové bazény chátrají stejně tak jako celý prostor koupaliště. Město Nechanice mělo snahu provoz koupaliště obnovit, ale problémem se ukázal majetkový vztah k prostoru koupaliště. Celý pozemek koupaliště vyjma stavebních parcel pod bazény patřil obci Kunčice, dnes soukromé osobě. Stavební parcely patří městu Nechanice. Již několikrát proběhla jednání obou obcí o této problematice, ovšem bezúspěšně. V roce 1998 bylo v nedaleké obci Lodín otevřeno moderní koupaliště, které se setkalo s úspěchem a je hojně navštěvováno. Současná stále otevřená otázka koupaliště v Nechanicích není hnána k vyřešení potřebou koupaliště v Nechanicích, ale spíše vnímáním chátrajícího koupaliště jako rušivý element města.

Sport se v Nechanicích uchytil, a proto například oddíl kopané ve Starých Nechanicích „Doutnající pařezy“ pořádají turnaje v malé kopané, k čemuž jim slouží přírodní sportovní areál ve Starých Nechanicích, nebo TJ Sokol eviduje dvě družstva v 1. a 2. lize v Amatérské volejbalové lize.

5.2.6 Rozvoj podnikání

Nechanice zaznamenaly v posledních letech rozvoj podnikání zejména v oblasti pohostinství, stavebnictví a služeb. Působí zde pět kadeřnických salonů, dvě prodejny květin, papírnictví, drogerie, dvě prodejny textilu, solárium i např. kosmetický salon. Podniká zde i několik firem v oblasti stavebnictví a tři v oblasti pohostinství. Velmi vítaným je i menší market, který vede zdejší podnikatel. Tento podnikatel hodlá v letošním roce v centru Nechanic vystavět i hotel se dvěma restauracemi, venkovní zahrádkou a ubytovacími pokoji pro zájezdy. Tento smělý plán může Nechanicím přinést

více turistického ruchu do města, které návštěvníci nedalekého zámku Hrádek neměli možnost dostatečně ocenit.

5.2.7 Oprava veřejných budov

Město Nechanice v rámci svých finančních možností udržuje budovy v majetku města v co nejlepším stavu. Budovy, které jsou využívány za veřejnými účely, je třeba udržovat nejen ve výborném technickém stavu, ale i udržet určitou reprezentativní hodnotu. Samotný technický stav budov ovšem není v posledních letech nejlepší, proto je třeba budovy postupně rekonstruovat. Jedná se zejména o budovu Kulturního domu a budovy školy a školky.

5.2.7.1 Modernizace Rašínovy budovy Základní školy Nechanice

Město Nechanice v roce 2008 realizovalo projekt „Modernizace Základní školy v Nechanicích, budova čp. 2,3 – I. Fáze“. Dne 3. března 2008 uzavřelo smlouvu o poskytnutí finanční podpory na realizaci sub-projektu číslo EZ 2/2008 – CZ 0037/01/002. „Předmětem této smlouvy je poskytnutí nevratné finanční přímé pomoci ve výši 85 % celkových oprávněných nákladů projektu, což je 6.516.100,00 Kč za předpokladu splnění všech smluvních podmínek.“ (19)

Projekt je realizovaný v rámci Programu "Posilování sociálních, vzdělávacích a zdravotnických služeb v Královéhradeckém kraji" a podporovaný z finančních mechanismů EHP/Norska a Královéhradeckého kraje. (19)

Jednalo se o stavební obnovu a rekonstrukce Rašínovy budovy Základní školy. Budově byla postupně vyměněna střešní krytina a všechny klempířské prvky, odbourány nefunkční komíny a namontovány nové hromosvody. Na jižní a východní straně byla budova odvlhčena a provedena výměna splaškové i dešťové kanalizace. Budova byla kompletně zateplena a dostala i novou fasádu včetně nových oken. Dle požadavku památkářů jsou ovšem okna do ulice Pražské dřevěná a zbývající okna jsou plastová. Vstupní dveře a průjezdová vrata jsou taktéž dřevěná. Ve dvoře byla položena zámková dlažba včetně nezbytných terénních úprav. V poslední etapě, která probíhá v roce 2009, bude zajištěna teplá voda na sociálních zařízeních v budově a zároveň bude provedena nová instalace vody k požárním hydrantům.

Budova celkově získala nový vzhled díky pestré fasádě a dalším úpravám. Tento projekt nepřinesl jen zlepšení provozu a údržby školy, ale vzniklo tak důstojné místo, kde stával rodný dům JUDr. Aloise Rašína, jak připomíná od roku 1992 pamětní deska.

5.2.7.2 Mateřská školka Nechanice

V roce 2009 byla otevřena třetí třída v Mateřské školce Nechanice, čímž se podařilo uspokojit téměř všechny žadatele o umístění dítěte v mateřské škole. Vzhledem k nedostatku prostor byla třída předškoláků provizorně umístěna v budově prvního stupně základní školy a předškoláci se tak mohou seznamovat s prostředím školy přirozeným způsobem. Město Nechanice ale již pracuje na projektu přístavby třetího oddělení v Mateřské škole v Nechanicích.

5.2.7.3 Kulturní dům

V roce 2006 přizvaný statik zjistil havarijní stav krokví a vazných trámů u budovy Kulturního domu v Nechanicích. V polovině roku 2006 byla opravena střecha. Strop Kulturního domu byl zateplen, nad sálem se daly nové vazné trámy, krokve, prkna a nová střešní krytina. Je připravována projektová dokumentace, která by vyřešila zateplení a výměnu oken a topného systému v Kulturním domě v Nechanicích. Budova by pochopitelně dostala novou fasádu.

5.2.7.4 Snížení energetické náročnosti budov v majetku města Nechanice

Zpracovává se projektová dokumentace na Masarykovu budovu ZŠ Nechanice na zateplení budovy, výměnu oken, odvlhčení, fasádu atd. Zateplení, výměnu oken a změnu topného systému bude v budoucnu nutno provést i na budově MŠ Nechanice. Třetí budovou, na jejíž snížení energetické náročnosti se zpracovává projektová dokumentace, je již výše zmíněný Kulturní dům. V současné době probíhá zhotovení projektových dokumentací na tyto objekty, které jsou nutnou podmínkou pro podání případných žádostí o dotaci do Operačního programu životního prostředí. Výše případných dotací by mohla činit 80 – 85%.

5.2.7.5 Multifunkční využití budov čp. 48 a 177

Město plánuje do budoucna multifunkčně využít budovy čp. 48 a 177 na Husově náměstí. Budovy by mohly sloužit jako informační centrum a nové sídlo městského úřadu, kde by byla i galerie města. V současné době se zpracovává dokumentace k rekonstrukci těchto budov. Případná realizace projektu bude záviset na finančních možnostech města.

5.2.8 Péče o místní památky

Do roku 2006 byl restaurován památník padlých v místní části Suchá, křížek v místní části Tůně. V roce 2006 byl restaurován památník Dr. Štrose v Nechanicích. V roce 2008 obdrželo město dar ve výši 100 000 Kč z nadačního fondu VIA, T-mobile Czech Republic, a.s. na opravu památek Boží muka a socha sv. Jana Nepomuckého

ve Starých Nechanicích a Boží muka a socha sv. Václava v Sobětuši. Práce na těchto čtyřech sochách budou dokončeny v květnu 2009.

V roce 2008 se začala provádět rekonstrukce střechy kostela Nanebevzetí panny Marie v Nechanicích. Budova je v majetku církve, která na tuto rekonstrukci získala dotaci od Ministerstva kultury a příspěvek i od města Nechanice. Do budoucna je potřeba také rekonstruovat kostel Nejsvětější trojice v místní části Suchá.

V roce 2009 bude vyřešena i problematika hřbitova v Nechanicích, který je potřeba řešit komplexně. Jednou z důležitých úprav bude výstavba středového chodníku, vybourání nevyhovující středové zdi a úprava prostoru mezi silnicí a hřbitovem. Parkoviště bude řešeno v souvislosti s výstavbou rodinných domů v lokalitě „U hřbitova“. V současné době hřbitov stojí na okraji Nechanic mimo zástavbu a vlastním parkoviště nedisponuje. Zároveň bude provedena obměna stromů a výsadba další zeleně.

6 Závěr

Cílem této bakalářské práce bylo charakterizovat veřejnou správu ve městě Nechanice a charakterizovat vliv, který má veřejná správa na rozvoj města. V této poslední kapitole bych chtěla zhodnotit rozvoj Nechanic a možnosti veřejné správy města v této problematice.

V první kapitole jsem se věnovala vytyčením cíle a struktúře této práce. V druhé kapitole jsem se zabývala postavením města v systému veřejné správy. Velmi podstatnou součástí byla charakteristika faktorů, které postavení ovlivňují. Za nejdůležitější faktor bych zde vyzdvihla historii města, neboť v ní můžeme najít důvody, proč jsou Nechanice městem, proč mají ve znaku rožmberskou růži, proč v jejich blízkosti nevede železniční dráha, jak Nechanice ovlivnila prusko-rakouská válka či na které slavné rodáky by Nechanice měly být pyšné. Z charakteristiky samosprávných orgánů města vyplývá, že se jedná o tradiční strukturu orgánů města.

Třetí kapitola byla věnována struktúře městského úřadu Nechanice. Městský úřad se člení do tří odborů, kde společně s tajemníkem, pracovníkem zvláštního orgánu a třemi pracovníky údržby pracuje 16 zaměstnanců. Jelikož se jedná o pověřený obecní úřad, zajišťuje Odbor administrativně správní i vedení matričního úřadu a Odbor výstavby a životního prostředí i stavební úřad.

Ve čtvrté kapitole jsem charakterizovala vnější vztahy obce. Město Nechanice je členem mikroregionu Nechanicko, členem MAS, o.p.s., členem Společnosti Jana Křtitele Vaňhala a partnersky spolupracuje s polskou obcí Czarny Bór. Kromě mikroregionu Nechanicko byly zbývající společnosti založeny teprve nedávno a partnerská spolupráce se také rozvíjí teprve v letošním roce. Výhody mohl městu tedy zatím přinést pouze mikroregion, který vznikl v roce 2001. Mezi jeho nejviditelnější projekty patří obnova veřejných prostranství. V rámci tohoto projektu byly v Nechanicích instalovány odpadkové koše se sáčky na psí exkrementy.

Pátá kapitola se věnuje rozvoji města. Rozvojem města by se mělo dosahovat určitých vytyčených cílů. Ovšem hlavním cílem představitelů města by mělo být vytvoření takového města, jaké by ho měli rádi občané. Představitelé, tedy zejména zastupitelstvo, by mělo naslouchat obyvatelům města a respektovat jejich představy a přání ohledně

rozvoje města. Pro zastupitele to ovšem není lehké, neboť každý subjekt může mít různá očekávání, jiné představy, přání či vize a ne každé přání je v jejich moci splnit.

Rozvoj města je nejvíce ovlivňován rozpočtem, který se odvíjí od velikosti města a počtu jeho obyvatel přihlášených k trvalému pobytu. Zde bych viděla určité plus pro Nechanice, neboť zde nežije příliš občanů s trvalým bydlištěm v jiném městě, jako je tomu u větších měst, kde se např. přechodně ubytovávají studenti vysokých škol. Přesto město Nechanice nemá dostatečně velký objem rozpočtu, aby mohlo financovat všechny zamýšlené a potřebné investiční akce.

Velkým přínosem pro město se stala možnost získání dotací z fondů Evropské unie. V posledních letech město zaznamenalo několik kladně vyřízených žádostí, což lze přičíst dobře připraveným žádostem s projektovými dokumentacemi. Je dobré si uvědomit, že v době od zadání zpracování projektové dokumentace k přiznání případné dotace může skončit volební období zastupitelstva a nové zastupitelstvo by si mohlo stanovit nové priority dle svého volebního programu. Jelikož jsou Nechanice malé město, nejsou do zastupitelstva voleni zástupci silných politických stran, ale zástupci stran, které reprezentují skutečné obyvatele města a jejich názory a priority. Zastupitelé se tak zaměřují na rozvoj města podle přání obyvatel a projekty, které jedno zastupitelstvo začne, jiné zastupitelstvo v dalším období dokončí.

Jedním z projektů, jehož podklady sestavilo zastupitelstvo v minulém volebním období, je Modernizace Základní školy v Nechanicích, budova čp. 2,3 – I. fáze. Tento projekt rozhodně zviditelnil Rašínovu budovu základní školy a přispěl k reprezentativnímu vzhledu města. Mezi další významné projekty, které rozvíjely vzhled města, patří Nechanická pěšíková sezóna, restaurování památek či úprava Husova náměstí.

Občany v současné době nejvíce ovlivňuje rekonstrukce silnice Nechanice – Lubno. V tomto úseku byl stav vozovky hrozný a občané již několik let volali po její opravě. Ovšem několik dní po započetí vytoužené rekonstrukce se začaly ozývat i negativní ohlasy, neboť rekonstrukce přináší i spoustu omezení nejenom řidičům. Předpokládané práce by ovšem měly trvat pouze půl roku, takže omezení nepotrvá dlouho a život ve městě se relativně brzy vrátí k normálu. Velkým přínosem bude i stezka pro pěší a cyklisty mezi Lubnem a Nechanicemi, neboť je to velmi rušný úsek s vysokou frekvencí cyklistů i pěších.

V posledních letech zaznamenala rozvoj i kultura, kde město pořádá různé akce, které jsou hojně navštěvovány i občany ze vzdálenějších obcí. Nejvýraznějšími událostmi bývá Městský ples a Rej čarodějnic. Město předpokládá do budoucnosti výraznější zapojení spolků do pořádání společenských akcí.

Ve městě se rozvíjí také zájem o sport. Ovšem trnem v oku všem občanům zůstává areál bývalého koupaliště, který již několik let chátrá. Obnova koupaliště by byla neefektivní vzhledem k existenci koupaliště v nedalekém Lodíně. Složitá je i majetková situace ohledně pozemků v areálu koupaliště. Do budoucnosti je nutné tyto problémy vyřešit tak, aby areál bývalého koupaliště neničil Nechanicím pověst vzkvétajícího města.

Zajímavým nápadem je výstavba hotelu v Nechanicích a multifunkční využití dvou budov na Husově náměstí. Z vnějšího pohledu na město oba projekty zvýší určitou prestiž města, ovšem z vnitřního pohledu, tedy z pohledu občana Nechanic, by se mohlo jednat o zbytečné investování veřejných financí v případě multifunkčního využití budov. Stavba hotelu by mohla přispět k turistickému ruchu, který v Nechanicích považují v současné době za nedostatečný. Nechanice můžou turistický ruch postavit na výhodné poloze v blízkosti zámku Hrádku a bohaté historii. Je ovšem pochopitelné, že se zastupitelstvo prvotně zajímá o důležitější a potřebnější investiční akce.

Město Nechanice splňuje všechny předpoklady pro další rozvoj města a úspěšné žádosti o mimorozpočtové finance na další investiční akce. Současný rozvoj města Nechanice považují s přihlédnutím k možnostem rozpočtu za optimální a dlouhodobě perspektivní.

Literatura

1. *Oficiální stránky města Nechanice : Základní informace* [online]. c2009 [cit. 2009-04-02]. Dostupný z WWW: <<http://www.nechanice.cz/index.php?nid=692&lid=CZ&oid=30499>>.
2. PEŠEK, Josef. *Nechanice nad Bystřicí : Minulostí do přítomnosti*. Praha : A. Bohdanecký, 1916. 355 s.
3. PRAŽÁK, Václav. *Nechanice : Obrázky z historie a života města*. 1. vyd. Hradec Králové : GARAMON, s.r.o., 2003. 190 s. ISBN 80-86 472-14-0.
4. *Sčítání lidu, domů a bytů 2001* [online]. Český statistický úřad, c2005 [cit. 2008-11-14]. Dostupný z WWW: <<http://www.czso.cz/sldb/sldb2001.nsf/obce/570451?OpenDocument>>.
5. HORZINKOVÁ, Eva, NOVOTNÝ, Vladimír. *Základy organizace veřejné správy v ČR*. Plzeň : Aleš Čeněk, 2008. 234 s. ISBN 978-80-7380-096-3.
6. KOUDELKA, Zdeněk. *Samospráva*. Praha : Linde Praha, a. s., 2007. 399 s. ISBN 978-80-7201-665-5.
7. KOUDELKA, Zdeněk. *Obce a kraje podle reformy veřejné správy v roce 2000*. Praha : Linde, 2000. 228 s. ISBN 80-7201-250-9.
8. *Soubor:Znak města Nechanice.jpg* [online]. Wikipedie: Otevřená encyklopedie, c2008 , 17.9.2008 [cit. 2009-03-10]. Dostupný z WWW: <http://cs.wikipedia.org/wiki/Soubor:Znak_m%C4%9Bsta_Nechanice.jpg>.
9. *Soubor:Vlajka Nechanice.gif* [online]. Wikipedie: Otevřená encyklopedie, c2008 , 17.9.2008 [cit. 2009-03-28]. Dostupný z WWW: <http://cs.wikipedia.org/wiki/Soubor:Vlajka_Nechanice.gif >.
10. POMAHAČ, Richard, VIDLÁKOVÁ, Olga. *Veřejná správa*. 1. vyd. Praha : C.H. Beck, 2002. 278 s. ISBN 80-7179-748-0.
11. CHARBUSKÝ, Miloš. *Veřejná správa - správa měst a obcí*. 2. dopl. a upr. vyd. Pardubice : Univerzita Pardubice, 2007. 86 s. ISBN 978-80-7395-020-0.
12. *Oficiální stránky města Nechanice : Odbor výstavby a životního prostředí* [online]. c2009 [cit. 2009-03-29]. Dostupný z WWW: <<http://www.nechanice.cz/index.php?nid=692&lid=CZ&oid=30525>>.
13. *Mikroregion Nechanicko : Svazek obcí* [online]. c2009 [cit. 2009-04-04]. Dostupný z WWW: <<http://www.nechanicko.cz/index.php?nid=609&lid=CZ&oid=15873>>.

14. BENEŠOVÁ, Jitka, PEČENKOVÁ, Jana. *Aktivity mikroregionu za rok 2006. Zpravodaj mikroregionu Nechanicko*. 2007, č. 2.
15. REJLOVÁ, Jana. *Co je MAS Hradecký venkov* [online]. Hradecký venkov, o.p.s., 22.06.2008 [cit. 2009-03-10]. Dostupný z WWW: <<http://www.hradeckyvenkov.cz/view.php?navezclanku=co-je-mas-hradeck%C3%BD-venkov&cislocclanku=2008060011>>.
16. HRABALOVÁ, Simona. *Teorie a praxe rozvoje měst a obcí*. 1. vyd. Brno : Masarykova univerzita, 2004. 99 s. ISBN 80-210-3356-8.
17. ŠOPOVOVÁ, Jolana. *Oficiální stránky města Nechanice : Závěrečná zpráva z procesu strategického plánování - únor 2008* [online]. c2009 [cit. 2009-02-24]. Dostupný z WWW: <<http://www.nechanice.cz/file.php?nid=692&oid=846047>>.
18. NOVÁK, Jan. *Slovo starosty. Nechanický zpravodaj*. 1999, č. 10.
19. *Oficiální stránky města Nechanice : Modernizace Základní školy v Nechanicích budova č.p. 2,3 - I. fáze* [online]. c2009 [cit. 2009-03-20]. Dostupný z WWW: <<http://www.nechanice.cz/index.php?nid=692&lid=CZ&oid=837915>>.

Seznam Příloh

Příloha 1 – Mapa MAS

Příloha 2 - Modernizace budovy základní školy

Příloha 4 - Rekonstrukce silnice Nechanice – Lubno

Příloha 3 - Nechanická pěšinková sezóna

Příloha 5 - Oprava kostela Nanebevzetí panny Marie v Nechanicích

Příloha 6 - Areál bývalého koupaliště

Příloha 7 - Výstavba sportovního areálu

Příloha 8 - Instalování odpadkových košů v rámci projektu Mikroregionu
Nechanicko

Příloha 1 - Mapa MAS




Zdroj: www.hradeckyvenkov.cz

Příloha 2 - Modernizace budovy základní školy



Původní vzhled budovy před modernizací, zdroj: www.zsnechanice.cz



Vlevo budova po rekonstrukci, vpravo deska na budově připomínající rodný domek JUDr.

Aloise Rašína, zdroj: vlastní fotografie

Příloha 3 - Nechanická pěšinková sezóna



Prostor mezi školou a školkou, vlevo plot oddělující areály budov (rok 2004), zdroj: archiv Mgr. Pavlů, vpravo prostor v roce 2009, již bez plotu, zdroj: vlastní fotografie



Masarykova budova, vlevo v roce 2007, zdroj:

http://commons.wikimedia.org/wiki/File:Nechanice_-_budova_Masarykovy_%C5%A1kolky1.jpg, vpravo budova v roce 2009, zdroj: vlastní fotografie



Rašínova budova – nahoře budova v roce 2008, zdroj: archiv Mgr. Pavlů; uprostřed práce žáků, zdroj: archiv Mgr. Pavlů; dole budova v roce 2009, zdroj: vlastní fotografie

Příloha 4 - Rekonstrukce silnice Nechanice – Lubno



TENTO PROJEKT JE SPOLUFINANCOVÁN EVROPSKOU UNIÍ



Název stavby:	„II/324 Nechanice-Lubno, průtah“
Objednatel:	Královéhradecký kraj Pivovarské náměstí 1245 500 03 Hradec Králové
Správce stavby:	SÚS Královéhradeckého kraje a.s. Kutnohorská 59, Hradec Králové
Hlavní inženýr stavby:	Ing. Jiří Brandejs tel.: 495 540 222
Stavební dozor:	p. Martin Dvořáček tel.: 495 540 266
Zhotovitel:	Sdružení firem Skanska DS a SOVIS CZ
Stavbyvedoucí:	Skanska DS a.s. Bronislav Špalek tel.: 466 009 711 Sovis CZ s.r.o. Miloš Ribár tel.: 724 337 560
Gen. projektant:	VIAPROJEKT s.r.o., Jižní 870 500 03 Hradec Králové Ing. Radek Michlík tel.: 495 401 495
Termíny:	Zahájení: 16.3. 2009 Ukončení: 30.10. 2009

Financováno z Regionálního operačního programu regionu soudržnosti Severovýchod



Investice do vaší budoucnosti
Spolufinancováno Evropskou unií
z Evropského fondu pro regionální rozvoj

Zdroj: vlastní fotografie

Příloha 5 - Oprava kostela Nanebevzetí panny Marie v Nechanicích



Oprava střechy kostela – v pravé části na první fotografii jasně patrná opravená část střechy; zdroj: vlastní fotografie

Příloha 6 - Areál bývalého koupaliště



Vlevo jeden ze dvou bazénů, vpravo brouzdaliště; zdroj: vlastní fotografie

Příloha 7 - Výstavba sportovního areálu



Zdroj: www.zsnechanice.cz

Příloha 8 - Instalování odpadkových košů v rámci projektu Mikroregionu Nechanicko



Zdroj: vlastní fotografie